



## Fietsroute 40 km De Blinkerd en het Oude Diep

Tekst: Bertus Boivin / route: Eric van der Bilt

Het gebied tussen Wijster en Hoogeveen hoort niet tot de meest bezochte streken van Drenthe. Deze fietstocht laat u ontdekken dat dit geheel ten onrechte is, want het blijkt een buitengewoon afwisselend gebied. U komt op plaatsen waar nog écht iets te ontdekken valt. De tocht brengt u langs bijzondere terreinen van Het Drentse Landschap als de Boerveense Plassen, het Kremboongbos en Landgoed De Vossen-berg en laat u kennismaken met opvallende natuurontwikkelingsprojecten.

# Informatie over de fietsroute

## Lengte fietsroute 40 km

Parkeerplaats bij de kiosk aan het VAM-kanaal, bereikbaar vanaf de weg Wijster-Drijber (bij het bord De Blinkerd afslaan).

## Gps-coördinaten startpunt

[52°59'34.9"N 6°33'53.1"E](#)

## Openbaar vervoer

Zie [www.9292ov.nl](http://www.9292ov.nl) of bel (0900) 9292.

U kunt bij NS-station Hoogeveen en bij de Stationsrijwielshop, (0528) 26 58 93 een fiets huren (via de Wijsterseweg 3 km naar punt 6 in de route).


Rijwielhandel Geerts, Bruntingerweg 12, 9418 PP Wijster (0593) 56 22 29. (500 m naar punt 18 in de route)

## Afkortingen

LA linksaf, PS paddenstoel, RA rechtsaf, RD rechtdoor, **KP** Knooppunt.

## Printen

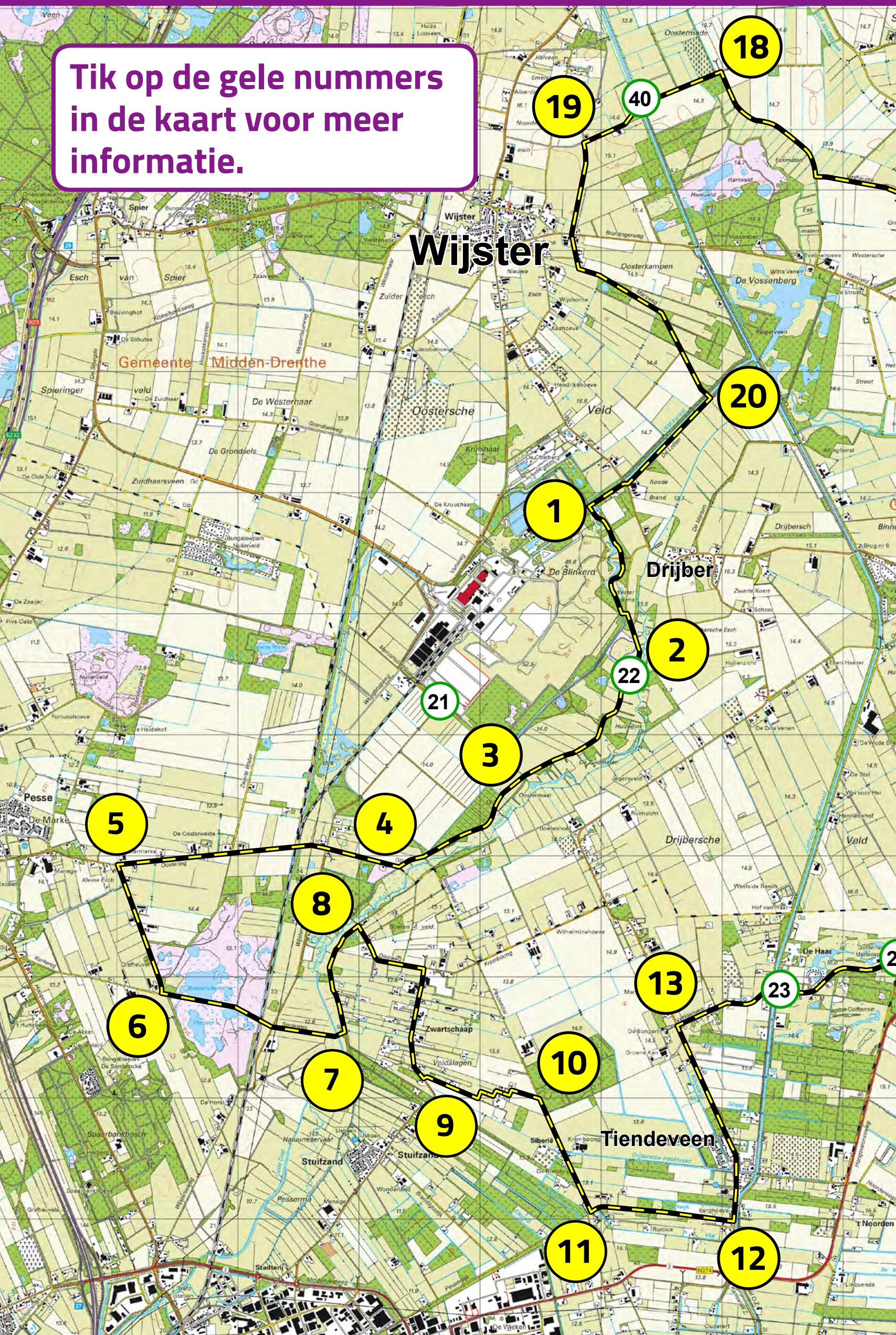
Wilt u deze route printen, kies dan bij Adobe acrobat > printen > meerdere > 4 pagina's per vel.



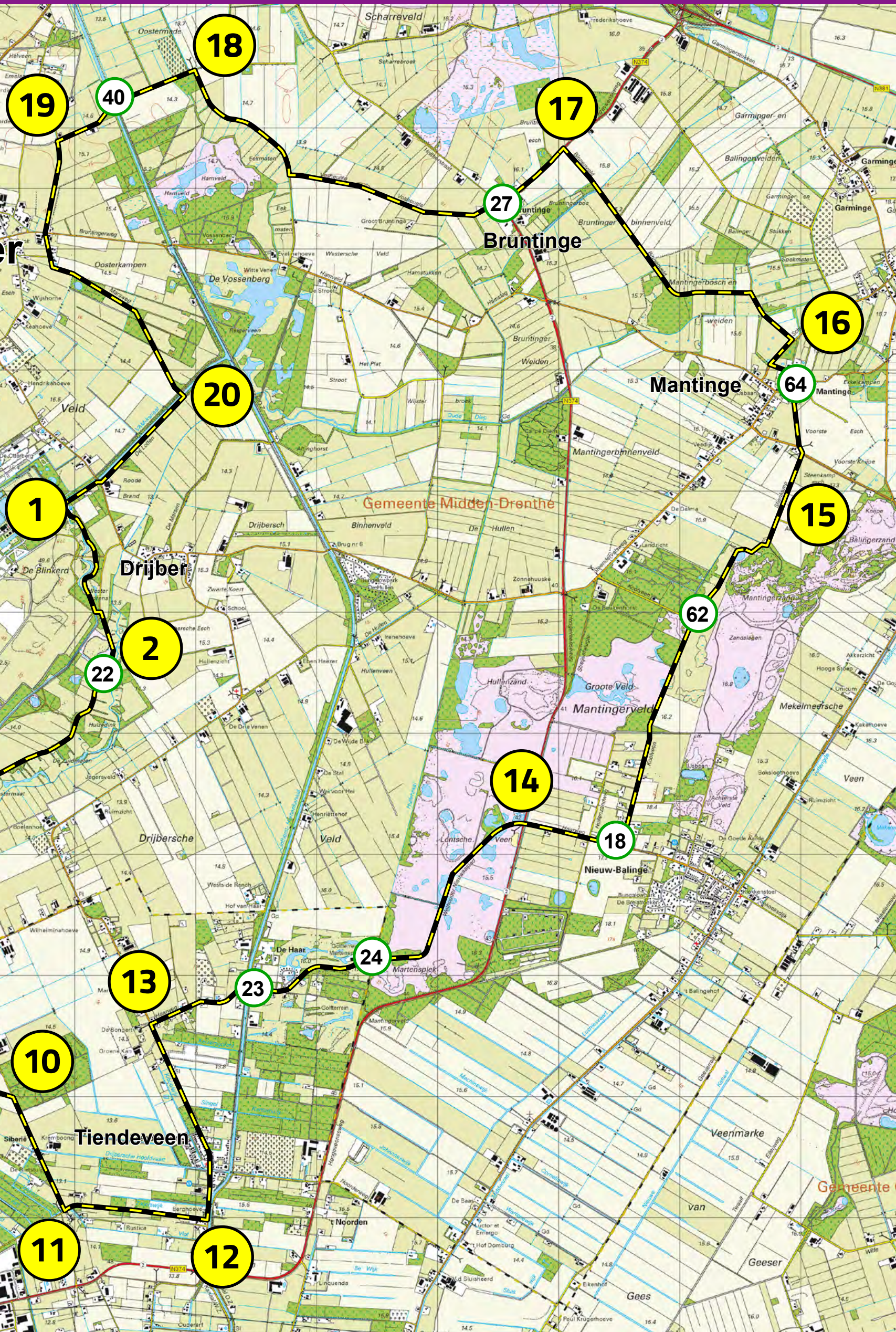
**Audiotour (7 min)**

# De Blinkerd en het Oude Diep 1

Tik op de gele nummers in de kaart voor meer informatie.



# De Blinkerd en het Oude Diep 2



## 1 Start parkeerplaats

kaart

[GPS: 52°47'41.0"N 6°31'31.1"E](#)

**Vanaf de parkeerplaats neemt u het fietspad in zuidelijke richting. Het beton pad gaat over in een schelpenpad.**

Op de VAM-berg ligt bezoekerscentrum De Blinkerd. Het is een initiatief van Het Drentse Landschap dat in samenwerking met onder andere Essent Milieu nu Attero gerealiseerd is. Vanuit De Blinkerd heeft u op 40 meter hoogte een schitterend uitzicht op het beekdal van het Oude Diep. In het bezoekerscentrum vindt u informatie over het Oude Diep-project en over de VAM-berg. Kinderen kunnen er spelenderwijs informatie opdoen. Vanuit De Blinkerd is een korte wandelroute uitgezet vanaf de kiosk bij de parkeerplaats. (In de kiosk ligt de gratis routebeschrijving voor u klaar.)



**2**

## Knooppunt 22

kaart

[GPS 52°47'00.4"N 6°31'58.2"E](#)

Einde pad LA en meteen op asfaltweg RA. Op driesprong bij KP 22 rechts aanhouden.

Links van u achter de houtwal ligt het Oude Diep. Tot voor kort was de beek hier een keurig rechte afwateringsloot, maar Het Drentse Landschap heeft de oude bedding laten herstellen en de beek mag zijn gang weer gaan. De gronden vlak langs de beek zullen steeds drasser worden en het zal niet lang meer duren of de weilandjes zullen weer volop in bloei staan.

**3**

## Knooppunt 21 en 20

[GPS 52°46'33.0"N 6°31'07.9"E](#)

In bocht naar rechts fietspaadje RD. Einde paadje asfaltweg RD. (Dit fietspad is flink dichtgegroeid en heel smal geworden. Als u dat bezwaarlijk vindt, volgt u de asfaltweg door de haakse bocht. Bij KP 21 LA richting KP 20. Route oppikken bij punt 5.)



**4 Boerveldweg**

[GPS: 52°46'09.6"N 6°30'12.0"E](#)

Einde weg RA, Boerveldweg.  
Voorrangsweg en spoorwegovergang  
oversteken.

**5 Knooppunt 20**

[GPS: 52°46'11.0"N 6°28'08.5"E](#)

Bij KP 20 asfaltweg LA.

Als u even het bosje rechts van de weg in loopt, vindt u daar een prehistorische grafheuvel die kortgeleden gerestaureerd is.

**6 Kerkweg**

[GPS: 52°45'36.2"N 6°28'27.4"E](#)

Einde weg LA, Kerkweg.

U fietst al een tijdje langs de Boerveense Plassen. Tegenwoordig is het een zeer nat



heideveld dat zijn naam 'plassen' alle eer aan doet. Halverwege de jaren tachtig zag het er hier nog heel anders uit, omdat diepe sloten het gebied ontwaterden. Het Drentse Landschap heeft er sindsdien alles aan gedaan de oorspronkelijke toestand terug te brengen. In het natte seizoen gaat de weg steeds meer lijken op de 'Dooddijk', zoals hij vroeger genoemd werd: een smal dijkje door de plassen waarover de mensen van Stuifzand hun doden naar de kerk in Pesse droegen.

## **7** **Spoorwegovergang**

**GPS: 52°45'25.4"N 6°29'47.9"E**

**Spoorwegovergang en voorrangsweg oversteken. Op T-splitsing LA, Secteweg.**

Graafmachines zochten de vroegere bedding van het Oude Diep weer op en de beek mag zijn gang weer gaan. In het voorjaar kleuren de graslandjes in het dal rozerood van de echte koekoeksbloem en geel van de dotterbloemen. Tussen het Reigersveen enkele kilometers oostelijk en het gebied Oude Kene ten noorden van Hoogeveen heeft Het Drentse Landschap mede dankzij steun van onze beschermers de afgelopen jaren langs het Oude Diep verschillende grote natuurontwikkelingsprojecten kunnen realiseren.



## 8 Secteweg

[GPS: 52°45'53.4"N 6°29'54.1"E](#)

Einde Secteweg RA, Diepweg.

Bij ANWB-wegwijzer 27111 RA richting Stuifzand.

## 9 Siberië

[GPS: 52°45'13.5"N 6°30'20.9"E](#)

Bij bosrand naast woning LA, Siberië.

Asfaltweggetje blijven volgen.

De naam Siberië geeft aan dat dit vroeger een afgelegen streek was waar bittere armoede geleden werd. Op de hogere plaatsen in dit veengebied bouwden voormalige veenarbeiders hun boerderijtje in de hoop zich in deze barre natuur met hun gezin staande te kunnen houden. De bochtige weg volgt een oude zandrug door het veen.



## **10** Pesseraai

[GPS: 52°45'06.6"N 6°31'12.7"E](#)

**Einde weggetje bij bos RA, Pesseraai.**

Het bos heet Kremboong en is eigendom van Het Drentse Landschap. In de negentiende eeuw werd hier op het Drijbersche Veld onder leiding van de Hoogeveense vervener Rahder een 250 hectare groot productiebos aangelegd. Vlak voor de Tweede Wereldoorlog werd het grotendeels weer gekapt om de grond opnieuw te ontginnen. Een van de eerste acties van de toen nog jonge stichting Het Drentse Landschap was in 1936 het schrijven van een protestbrief tegen het kappen van het bos. Inmiddels is de stichting eigenaar van de resterende 30 hectare Kremboong. Hier in het bos mag de natuur zoveel mogelijk haar eigen gang gaan.

## **11** Richting Tiendeveen

[GPS: 52°44'36.4"N 6°31'35.1"E](#)

**Einde Pesseraai fietspad LA richting Tiendeveen.**

## **12** Linthorst Homankanaal

[GPS: 52°44'33.5"N 6°32'37.5"E](#)

**Bij Linthorst Homankanaal LA.**

## **13** Knooppunt 23

[GPS: 52°45'25.8"N 6°32'14.0"E](#)

**Buiten Tiendeveen na 2 km RA,  
Haarweg. Linthorst Homankanaal  
oversteken bij KP 23.**

**Weg RD vervolgen. Voorbij golfbaan  
fietspad RD, Weth. Nieuwaalpad.**

Links van het fietspad ligt het Lentsche Veen, een nat heideveld dat eigendom is van de vereniging Natuurmonumenten. Het terrein maakt deel uit van het Mantingerveld waarvoor Natuurmonumenten enige jaren geleden de Goudplevier-actie startte. Door het verwerven van tussenliggende landbouwgronden wil de vereniging hier een groot natuurgebied laten ontstaan.



## 14 Knooppunt 18

[GPS: 52°46'17.6"N 6°34'59.5"E](#)

Einde fietspad doorgaande weg oversteken. Bij KP 18 LA, Koolveen. Bij haakse bocht KP 62 fietspad Mantingerveld.

Enkele jaren geleden was de omgeving van het fietspad nog één groot aardappelveld. Het bovenste laagje werd afgegraven om de grond te verschralen. Ook het ven is toen weer uitgegraven. Het hoog gelegen Mantingerzand is vooral bekend om zijn jeneverbesstruiken.

## 15 De Palts

[GPS: 52°47'55.1"N 6°37'05.6"E](#)

Einde fietspad LA. Weg volgen tot voorrangsweg. Bij voorrangsweg LA. Rechts aanhouden naar Mantinge. Op driesprong RA en meteen bij KP 64 LA, De Palts.



## **16** Mantingerbos

[GPS: 52°48'14.7"N 6°37'03.7"E](#)

**Einde De Palts RA. Eerste weg LA,  
Binnenveld.**

U rijdt langs het Mantingerbos en de Mantingerweiden: het brongebied van het Oude Diep dat hier nog niet veel meer is dan een smalle sloot.

## **17** Landgoed de Vossenbergh

[GPS: 52°49'17.9"N 6°35'21.7"E](#)

**Bij voorrangsweg LA richting Bruntinge.  
In dorp bij KP 27 RA, Holtherstraat.  
Meteen LA, Vosheugte. Einde weg bij  
KP 25 RA.**

Aan uw linkerhand heeft u de Eekmaten die deel uit maken van Landgoed de Vossenbergh van Het Drentse Landschap. De Eekmaten zijn het dal van de Zuidelijke Sint Niklaasbeek. Enkele jaren geleden is Het Drentse Landschap begonnen met de ontgroning van de eerste weilandjes. U kunt aan de begroeiing zien hoe het met de verschraling gesteld is: hoe minder Pitrus hoe schraler de grond.

Het Drentse Landschap hoopt in de toekomst De Vossenbergh nog eens te kunnen verbinden met het terrein Scharreveld dat u rechts in de verte ziet liggen. Met een groot natuurontwik-

kelingsproject in het tussenliggende gebied zou het grote oude Scharreveld nieuw leven in geblazen kunnen worden.

## **18** **Richting Wijster**

**GPS: 52°49'40.4"N 6°32'38.8"E**

**Einde weg LA richting Wijster.  
Bij KP 40 Linthorst Homankanaal  
oversteken.**

De bossen links van de weg maken deel uit van Landgoed De Vossenbergh. Het indertijd 500 hectare grote landgoed werd in de Eerste Wereldoorlog gesticht door de Landmaatschappij Drenthe. De beste delen worden ontgonnen tot landbouwgrond, de rest werd productiebos. Na de Tweede Wereldoorlog kwam het landgoed in handen van de Twentse textielfamilie Van Heek die het in de jaren zeventig verkocht aan Het Drentse Landschap. Het beheer is erop gericht om het landgoedkarakter zo goed mogelijk in stand te houden.



## 19 Emelangen

GPS: 52°49'22.3"N 6°31'38.8"E


Op driespong LA, Emelangen.  
Bruntingerweg oversteken naar  
Marsweg.

U bent nog steeds op het oorspronkelijke Landgoed De Vossenbergh. In dit gebied heeft Het Drentse Landschap nieuwe houtwalleetjes aangelegd om de oorspronkelijke structuur weer te herstellen. Op oude kaarten is goed te zien dat de houtwallen straalsgewijs vanuit het dorp zijn aangelegd als de spaken van een wiel.

## 20 VAM-kanaal

GPS: 52°48'13.0"N 6°32'32.8"E

VAM-kanaal oversteken en RA over  
kanaaldijk. Doorgaande weg oversteken  
naar startpunt.



## Een nieuwe kijk op het Oude Diep

Het Oude Diep ontsprong in de Mantingerweiden en stroomde oorspronkelijk via het dorp Drijber langs Hoogeveen, Huize Echten en Koekange naar Meppel. De aanleg van de Hoogeveensche Vaart in de zeventiende eeuw knipte de middenloop en de bovenloop van het Oude Diep echter uit elkaar, waarna in de jaren twintig van de twintigste eeuw het Linthorst Homankanaal de bovenloop en de middenloop van het Oude Diep van elkaar scheidde.

Toen de heidevelden rond Wijster en Drijber op grote schaal ontgonnen werden, moest het Oude Diep voor de waterafvoer gaan zorgen. De beek werd rechtgetrokken en werd zo breed gemaakt dat er snel heel veel water kon worden afgevoerd. Van de oude beek bleef daarbij heel weinig over.





Op initiatief van de stichting Het Drentse Landschap is er halverwege de jaren negentig Een nieuwe kijk op het Oude Diep ontwikkeld. Het project gaat zorgen voor een betere waterbeheersing in het Oude Diep-gebied door de wateraanvoer en afvoer voor de landbouw en voor de natuur van elkaar te scheiden om daarmee in de natuurgebieden verdere verdroging tegen te kunnen gaan. In de middenloop zal het Oude diep zoveel mogelijk zijn natuurlijke kronkelende loop terugkrijgen en zal de beek de ruimte krijgen om buiten zijn oevers te treden. Dankzij zo'n 'winterbed' kan het beekdal van het Oude Diep in de toekomst veel meer water bergen en zal daarmee wateroverlast elders kunnen worden voorkomen. Verder zullen de bovenloop en de middenloop van de beek bij het Linthorst Homankanaal weer aan elkaar worden gekoppeld. Het Oude Diep gaat weer stromen!

# Vakantie bij Het Drentse Landschap?

Stichting Het Drentse Landschap heeft een aantal prachtig gelegen vakantiewoningen in of vlakbij natuurgebieden. Het zijn zéér bijzondere woningen die herinneren aan het Drenthe van weleer.

Wilt u meer weten? Kijk op

[www.drentslandschap.nl/vakantiewoningen](http://www.drentslandschap.nl/vakantiewoningen)

of bel tijdens kantooruren (0592) 30 41 39.

Stichting Het Drentse Landschap

Postbus 83, 9400 AB Assen

(0592) 31 35 52

[info@drentslandschap.nl](mailto:info@drentslandschap.nl)

[www.drentslandschap.nl](http://www.drentslandschap.nl)

Volg ons op:



---

# Het Drentse Landschap

