



Fietsroute 30 km Het Drents-Friese Wold

Tekst: Bertus Boivin / Eric van der Bilt

Dertig kilometer lang fietst u van het ene natuurgebied naar het andere. U passeert onafzienbare heidevelden en zandverstuivingen. U fietst over smalle paadjes door bossen in alle soorten en maten. U komt langs de plaatsen waar het water zich verzamelt en waar kleine beekjes voorzichtig aan hun tocht omlaag beginnen. Onderweg zult u zien dat Natuurmonumenten, Staatsbosbeheer, de Maatschappij van Weldadigheid en Het Drentse Landschap de afgelopen jaren veel gedaan hebben in het Drents-Friese Wold.

Informatie over de fietsroute

Lengte fietsroute 30 km

Startpunt Schaapskooi en informatiecentrum De Huenderhoeve, Huenderweg 1, 8386 XB Doldersum, auto parkeren op de parkeerplaats. Inkorten route door ter hoogte van Doldersum van punt 10 naar punt 16 te rijden.

Gps-coördinaten startpunt

[52°53'38.1"N 6°15'38.2"E](#)

Door op de gps coördinaten te klikken ziet u het routepunt in Google Maps.

Openbaar vervoer

Zie www.9292ov.nl of bel (0900) 9292.

Fietsverhuur


Tweewielercentrum Kleijberg, Hoofdstraat 62, 7981 AB Diever, (0521) 59 30 85.

Afkortingen

LA linksaf, PS paddenstoel, RA rechtsaf, RD rechtdoor, **KP** Knooppunt

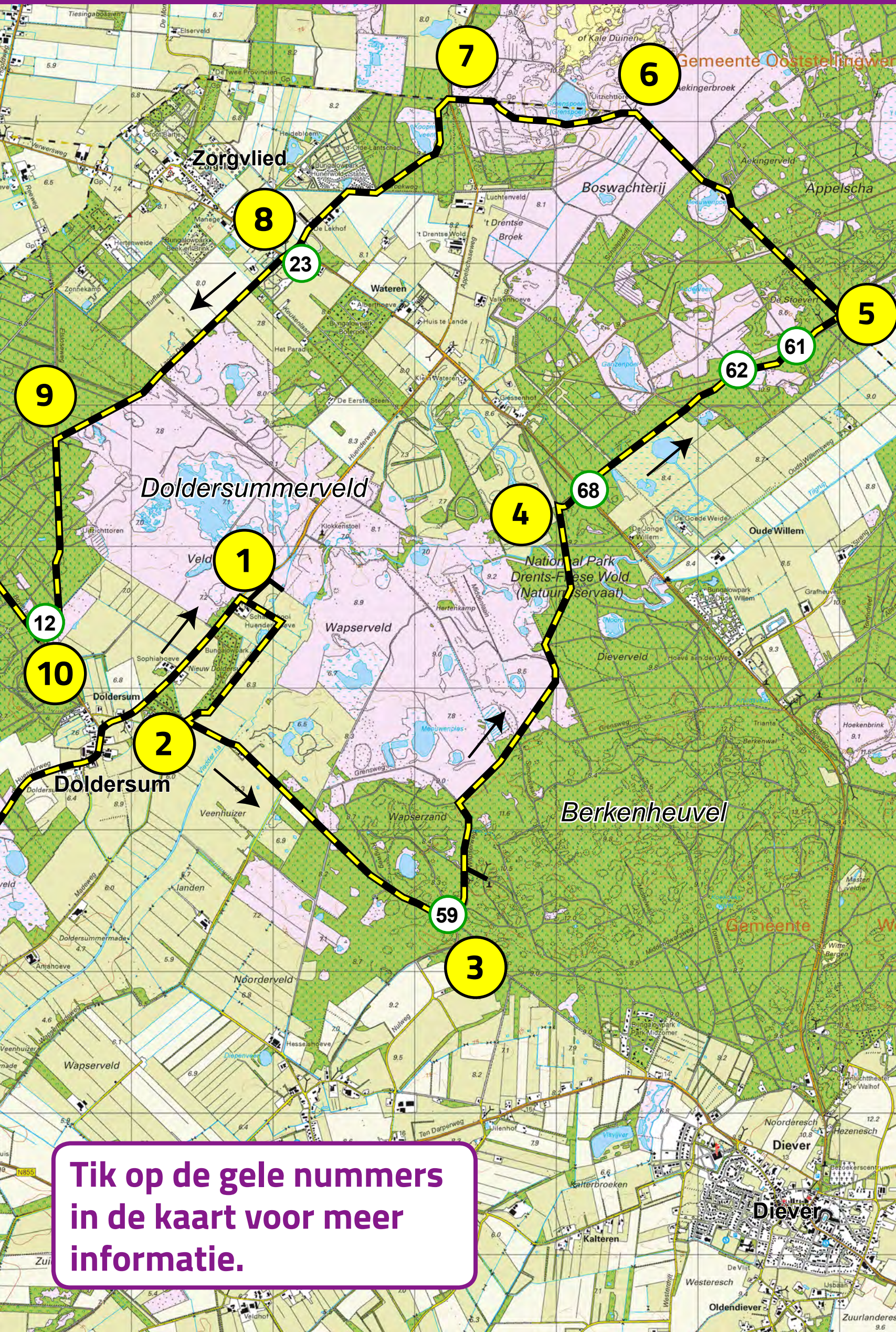
Printen

Wilt u deze route printen, kies dan bij Adobe acrobat > printen > meerdere > pagina's per vel > 2 op 2.



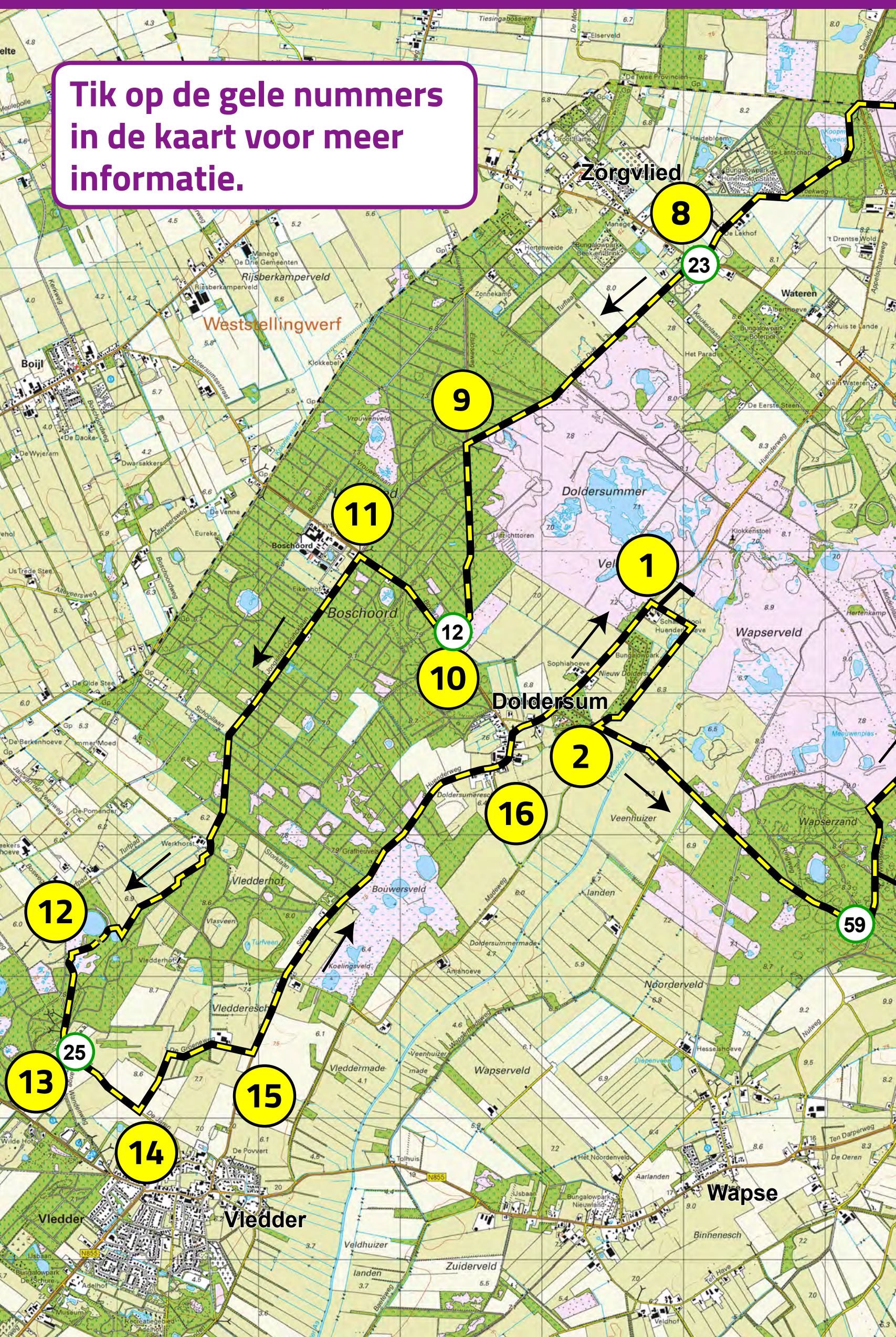
Audiotour (6 min)

Het Drents-Friese Wold 1



Het Drents-Friese Wold 2

Tik op de gele nummers in de kaart voor meer informatie.





1 Startpunt

kaart

[GPS: 52° 53' 38.1" N 6° 15' 38.2" E](#)

Neem grindweggetje langs parkeerplaats naar rechts. Grindpad wordt asfaltweggetje.

2 Beekdal

[GPS: 52° 53' 12.4" N 6° 15' 16.6" E](#)

Einde weggetje LA. U passeert beekdal Vledder Aa. Volg schelpenpaadje in verlengde van weg.
Vledder Aa (punt 2 in de route)

De Vledder Aa heeft alles in zich om zich tot de mooiste beek van Drenthe te ontwikkelen. Geen enkele andere Drentse beek ontspringt middenin een natuurgebied. Waar Drentsche Aa en Reest het 'slechts' moeten doen met een prachtige middenloop, heeft de Vledder Aa de

beschikking over een brongebied dat nog redelijk intact gebleven is. Dat maakt de beek zelfs in Nederland uniek. Hier op het bruggetje bij de Doldersummerweg is daar nog weinig van te zien. Hier is de Vledder Aa nog niet veel meer dan een afwateringskanaaltje. De plannen liggen echter klaar om ook dit deel van de beek zijn oorspronkelijke karakter terug te geven.

3 Berkenheuvel

kaart

[GPS: 52°52'25.5"N 6°16'57.9"E](#)

KP 59 LA richting Wateren. Fietspad volgen tot weg Diever-Wateren. U kunt bij paddenstoel 23273 even rechtsaf om het Onderduikershol De Wigwam te bezoeken.

U fietst al een tijdje door het heuvelachtige bosgebied van het landgoed Berkenheuvel. Het werd in 1890 aangelegd op de kale zandheuvelds van het Wapserveld.



4 Tilgrup

kaart

[GPS: 52°53'44.8"N 6°18'16.8"E](#)

**KP 68 doorgaande weg oversteken.
Volg fietspad richting Appelscha.
Bij KP 62 RD richting Appelscha.**

Na een tocht door het bos passeert u de gereconstrueerde Tilgrup, een van de twee bovenloopjes van de Vledder Aa. Het loont de moeite even een stukje langs de beek te lopen om een indruk te krijgen van het vele werk dat hier in het kader van het Vledder Aa-project gedaan is.

Voorbij de doorgaande weg ligt rechts van het fietspad het lagere gedeelte van de veldontginning Oude Willem waar sinds kort de Tilgrup weer ontspringt. De 'oude' genormaliseerde Tilgrup stond in verbinding met de Drentsche Hoofdvaart en werd bij de reconstructie afgesloten.



5 Aekingerbroek en Aekingerzand

[GPS 52° 54' 42.8" N 6° 19' 27.9" E](#)

KP 61 schelpenpaadje LA.

Bij veerooster RD. U komt uit bij uitkijktoren.

Direct na het wildrooster passeert u het Aekingerbroek. Een groot deel van het gebied was nog niet zo lang geleden als weiland in gebruik en werd de afgelopen jaren ingericht als natte natuur. De bovenste laag werd afgegraven om de bodem te verschralen zodat de oorspronkelijke vegetatie er nieuwe kansen kreeg. In het Aekingerbroek verzamelde zich van oudsher het water dat de Vledder Aa voedt.

Op de routekaart is de gereconstrueerde bovenloop vanuit het Aekingerbroek goed te zien. Langzaam maar zeker zal er vanuit het brongebied meer water door de beek gaan stromen. Vanaf de uitkijktoren heeft u een schitterend uitzicht op de stuifzanden van het Aekingerzand, ofwel de Kale Duinen. In de loop van de jaren heeft Staatsbosbeheer hier duizenden naaldbomen gekapt om de wind rond de Kale Duinen weer vrij spel te geven. Verderop langs het schelpenpad ziet u de stobben nog duidelijk tussen de heidestruiken staan.

6

Uitkijktoren

kaart

[GPS: 52° 55' 30.7" N 6° 18' 08.4" E](#)

Bij uitkijktoren fietspad naar links.
Fietspad brengt u langs Grenspoel.

7

Lange Drift

[GPS: 52° 55' 33.4" N 6° 17' 16.3" E](#)

Einde fietspad bij KP 82 even links
aanhouden en doorgaande weg
oversteken. Volg fietspad langs
achterzijde Landal Green park.
Via Lange Drift naar KP 23 aan weg
Diever-Wateren.



8

Doldersummerveld

kaart

[GPS 52° 54' 58.8" N 6° 15' 56.8" E](#)

**Doorgaande weg oversteken.
Weggetje blijft Lange Drift heten.
Weg wordt fietspad.**

De route voert langs de westrand van het Doldersummerveld. Het Drentse Landschap kocht dit meer dan 400 hectare grote terrein in 1967 aan. Vlak daarvoor nog leek het nagenoeg zeker dat het veld tot landbouwgrond ontgonnen zou worden. Zover is het gelukkig nooit gekomen. Het Doldersummerveld kon zich tot een van de waardevolste heidevelden van Nederland ontwikkelen. Bovenop de uitkijktoren ervaart u de 'grote stille heide' van weleer en de onbedorven horizon rondom. Het Doldersummerveld is een vochtig heideveld dat over een ongelooflijke soortenrijkdom beschikt. Op het veld komen



zeldzame plantensoorten als heidekartelblad, klokjesgentiaan (foto), beenbreek en blauwe zegge voor. Het Doldersummerveld wordt begraasd door een kudde Schoonebeker heideschape en een aantal Schotse hooglanders.

9 **Richting Doldersum**

kaart

[GPS: 52°54'17.3"N 6°14'29.0"E](#)

Langs Doldersummerveld bij paddenstoel 22578 op zessprong LA richting Doldersum.

Onderweg wijst een bordje u de weg naar de uitkijktoren van Het Drentse Landschap.

10 **Richting Boschoord**

[GPS: 52°53'32.5"N 6°14'21.2"E](#)

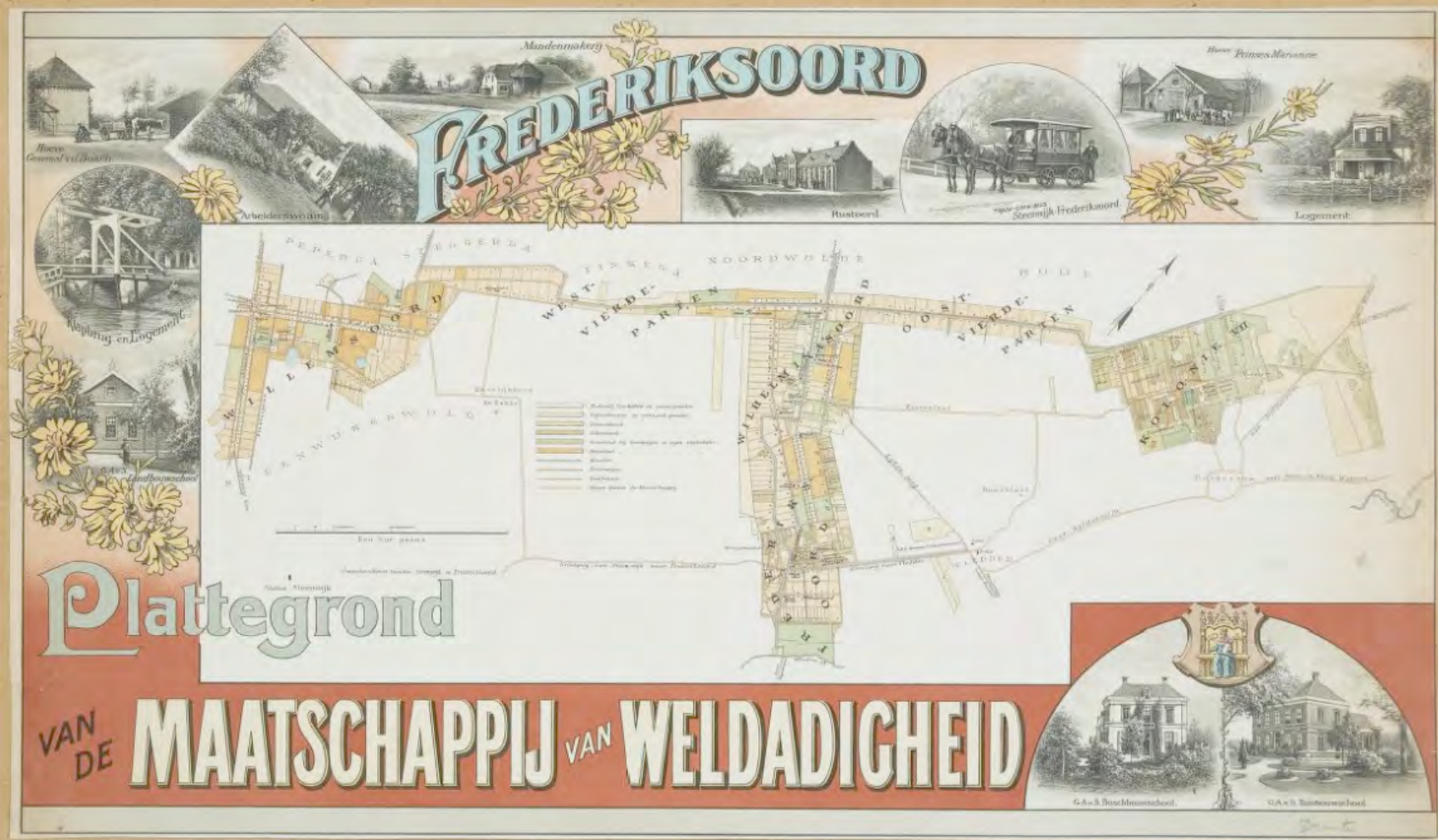
KP 12 doorgaande weg oversteken en RA richting Boschoord.

11 **Maatschappij van Weldadigheid**

[GPS: 52°53'52.7"N 6°13'48.4"E](#)

Op kruising bij Boschoord bij elektriciteitshuisje LA fietspad richting Vledder. Fietspad blijven volgen (Storklaan links laten liggen).

Bij de boerderij weggetje oversteken en fietspad vervolgen.



U rijdt al een tijdje door de bezittingen van de Maatschappij van Weldadigheid. De maatschappij werd in 1818 opgericht en had als doel woeste grond te ontginnen 'en daarop bij wijze van kolonisatie over te brengen zoodanige armen die voor deze arbeid geschikt geoordeeld kunnen worden'. Rechts van het pad ligt het behandelcentrum Hoeve Boschoord.

Als het fietspad een flauwe bocht naar links maakt, kunt u rechtsaf de Schoollaan een eindje op rijden. U komt dan in het eigenlijke Boschoord, destijds Kolonie 7 genoemd. Terug op het fietspad ligt een eindje verderop links het Landgoed Vledderhof van Het Drentse Landschap. Hier legde de familie Van Royen uit Vledder in de negentiende eeuw het landgoed aan met een fraaie afwisseling van bos, akkers en statige lanen.

kaart

12 Richting Vledder

[GPS: 52°52'14.8"N 6°11'59.0"E](#)

Na vennen op driesprong bij
paddenstoel 21458 LA richting Vledder.

13 Es van Vledder

[GPS: 52°51'58.7"N 6°11'56.9"E](#)

Via weg De Jaren over de es van
Vledder.

14 Groeneweg

[GPS: 52°51'46.2"N 6°12'22.2"E](#)

Midden op es eerste weg LA,
Groeneweg.

15 Richting Doldersum

[GPS: 52°51'58.6"N 6°13'05.7"E](#)

Einde Groeneweg LA fietspad richting
Doldersum.

rtv
drenthe



13

1:29 / 14:30



16 Bouwersveld

kaart

[GPS: 52°53'05.6"N 6°14'43.0"E](#)

**Op brink Doldersum rechts aanhouden.
Huenderweg RD naar startpunt.**

Rechts van de weg ligt het Bouwersveld van Het Drentse Landschap. In het veld bevinden zich enkele vennetjes en een groot aantal veengaten. Het gebied is slechts beperkt toegankelijk voor het publiek. Op weg naar Doldersum ziet u aan de rand van het bos links van de weg twee grafheuvels die De Generaal en De Majoor worden genoemd. De grafheuvels stammen uit de bronstijd en zijn zo'n 3000 jaar oud. Het verhaal wil dat men Generaal van den Bosch en Majoor van Swieten van de Maatschappij van Weldadigheid heeft willen vernoemen. Uiteraard is De Generaal de grootste van de twee.

Oorlogsmonument

Voor u weer de parkeerplaats bij de schaapskooi op rijdt, zou u nog zo'n 500 meter door kunnen fietsen. Wanneer u bij de eerste verkeersdrempel ná het bruggetje het pad rechtsaf volgt, komt u bij een oorlogsmonument. Als u vervolgens het pad tot het eind doorloopt, krijgt u een prachtige indruk van de gereconstrueerde middenloop van de Vledder Aa.

Vakantie bij Het Drentse Landschap?

Stichting Het Drentse Landschap heeft een aantal prachtig gelegen vakantiewoningen in of vlakbij natuurgebieden. Het zijn zéér bijzondere woningen die herinneren aan het Drenthe van weleer.

Wilt u meer weten? Kijk op

www.drentslandschap.nl/vakantiewoningen

of bel tijdens kantooruren (0592) 30 41 39.

Stichting Het Drentse Landschap

Postbus 83, 9400 AB Assen

(0592) 31 35 52

info@drentslandschap.nl

www.drentslandschap.nl

Volg ons op:



Het Drentse Landschap

