



Kom roeken en pruwen in Echten!

Fietsroute: 18 km

Recept: ?

ROUTE

RECEPT

INFO

Het startpunt van deze fietsroute is het 't Huus met de Belle'. Het is een voormalige schaapskooi en het wordt gerund door vrijwilligers. Gidsen geven regelmatig rondleidingen in en door de omgeving. U vindt er informatie over de streek en een plattelandswinkel met streekeigen producten, handwerk en volkskunst.

Start route

't Huus met de Belle,
Zuidwolderweg 2a, 7932 PP Echten

[Routebeschrijving](#)

Lengte route

18 km, circa 2-3 uur met
kruiden plukken erbij.



Wat is er te vinden?

Er zijn kruiden en vruchten te vinden
(o.a. weegbree, kleefkruid, paardebloem,
brandneter, witte klaver, en vogelmuur,
bramen en vlierbessen).

OV informatie

www.9292.nl, 0900 - 9292

Gps-coördinaten

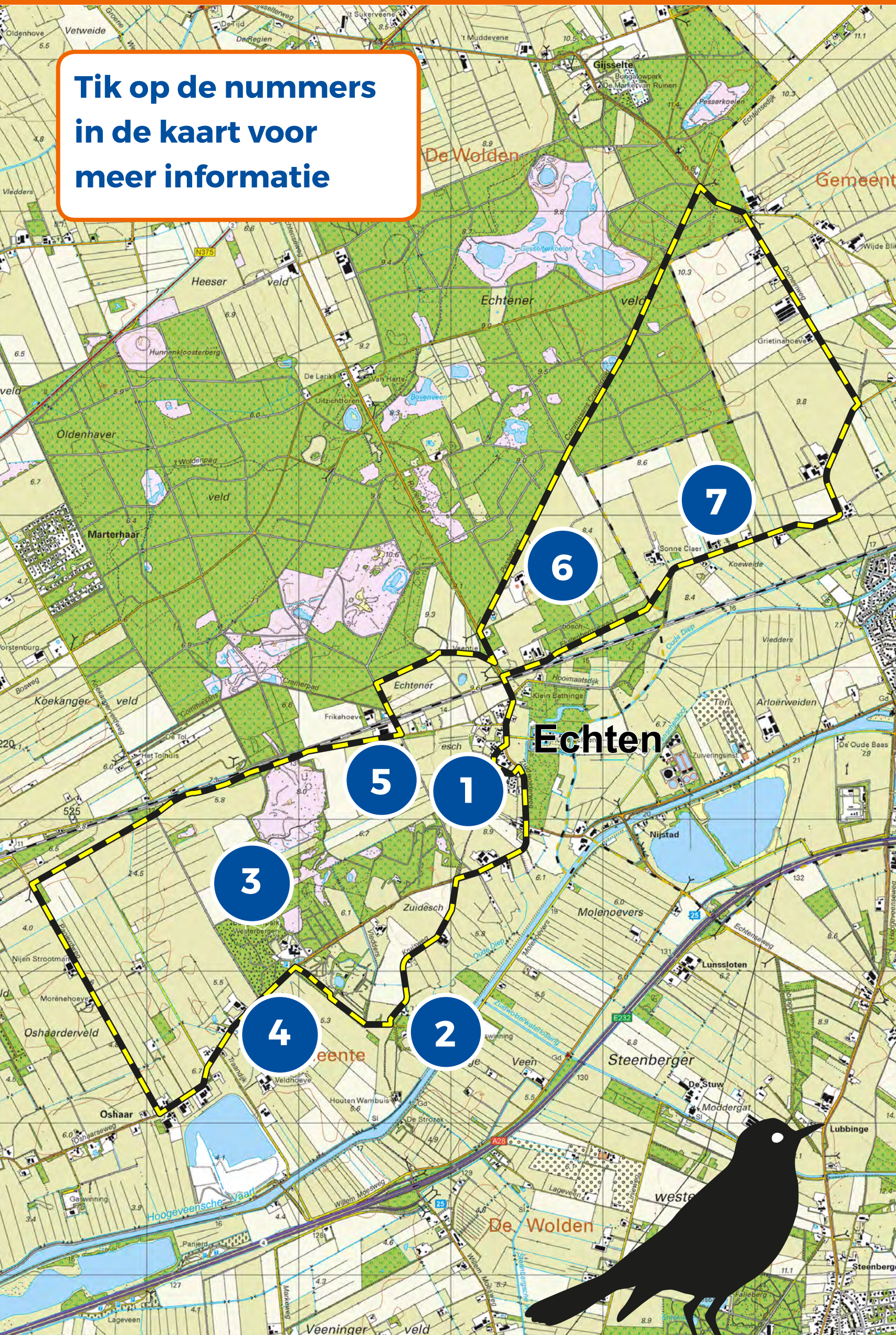
Door op de gps coördinaten te klikken ziet
u het routepunt in Google Maps.

Printen

Wilt u deze route printen, kies dan bij
Adobe acrobat > printen > meerdere >
pagina's per vel > 2 op 2.

Fietsroute/foodride Echten

Tik op de nummers
in de kaart voor
meer informatie



1

Start

KAART

GPS: 52°42'47.6"N 6°23'55.3"E

U fietst naar het hoofdgebouw van Visio/Huize Echten (open ma. t/m do. van 8.30 tot 16.00 uur). Hier kunt u diverse soorten groenten en kruiden inkopen. U gaat via de oprijlaan terug, linksaf en meteen daarna eerste weg (bij het kerkje) rechtsaf. De weg volgen tot weggetje links naar de basisschool. Bij de school kunt u verschillende groenten uit de tuin halen (geld mag in de klomp).

2

Moestuin

GPS: 52°41'45.6"N 6°23'13.5"E

U gaat terug naar het straatje en linksaf tot de kruising met asfaltweg (T-splitsing) en rechtsaf. Hierna rechtsdoor en bij de kruising/café rechts aanhouden (Oshaarseweg). Eerste weg linksaf (Kruisweg/Vledders) en bijna tot het einde volgen. Hier is een moestuin.

3

Campingwinkel

KAART

GPS: 52°41'59.8"N 6°22'40.3"E

Weg vervolgen tot aan T-splitsing en rechtsaf (onverharde weg).

Na ongeveer 2 meter linksaf en meteen weer rechtsaf (ook onverhard).

U gaat langs de kampeervelden van de camping tot aan asfaltweg (Oshaarseweg). De weg oversteken. Hier is een campingwinkel.

4

Zorgboerderij Refaja en Gerdina

GPS: 52°41'51.2"N 6°22'28.5"E

Nu moet u het fietspad links vervolgen.

Na ongeveer 500 meter links

zorgboerderij Refaja, iets verderop rechtsaf naar Gerdina. Fietspad blijven volgen tot aan Panjerdweg en deze opfietsen. Bij het fietspad rechtsaf en blijven volgen.

5

Zoer

GPS: 52°42'47.2"N 6°23'18.9"E

Net voorbij Paardenhandelaar Zoer op de kruising linksaf en over het spoor de (iets verderop) onverharde weg blijven volgen tot aan het fietspad.

6 Noaberhoeve

GPS: 52°43'17.8"N 6°23'54.3"E

Hier rechtsaf slaan het fietspad op tot T-splitsing. Linksaf voor het kerkhof langs en meteen rechtsaf richting De Naaberhoeve. Het fietspad blijven volgen tot aan de kruising Gijselterweg en rechtsaf. Aan het einde op de T-splitsing rechtsaf (richting Echten).

7 Sonneclaer

GPS: 52°43'26.0"N 6°25'11.3"E

Langs boerderijcamping Sonneclaer en weg helemaal volgen. Op de T-splitsing linksaf, over het spoor en rechtdoor tot 't Huus met de Belle.

Tips

- Het beleven van de route kost, afhankelijk van de beschikbaarheid en het seizoen, ongeveer een halve dag.
- Schermbloemen, ranonkelbloemen zoals boterbloem niet plukken!
- Mijd uitlaatplekken voor honden.
- Het is verstandig om voldoende kleingeld op zak te hebben voor de aankopen bij de kraampjes onderweg.



Vogelmuur



Brandnetel



Hondsdraf



Weegbree



Paardebloem

Recept wilde pannenkoek

Ingrediënten

- 500 gr. bloem
- 1 liter melk
- 4 eieren
- 2 theel. suiker of een zakje vanillesuiker
- snufje zout
- snufje peper
- boter of olie om in te bakken
- 1 ui
- verzamelde groenten




AUDIOTOUR



Bereidingswijze

1. Fruit een uitje met wat olie/of boter in een koekenpan.
2. Maak een beslag van eieren, bloem, melk, peper en zout en roer er fijngesneden bladeren door van (bloem) blaadjes van de paardenbloem, brandnetel en hondsdraf.
3. Zacht bakken in een koekenpan met een beetje olie.
4. Bak op het laatst nog de gefruite uitjes even mee op de pannenkoek.
5. Tip: Lekker met een salade van weegbree, kleeftkruid, paardenbloem, (bloem)bladeren, witte klaver en vogelmuur.



Recept Roekijs met vlierbessenjam

Ingrediënten

- 600 gr. bramen
- 400 gr. vlierbessen
- 1 kilo geleisuiker
- roekijs

Bereidingswijze

1. Haal de vlierbessen met een vork van de takjes. Zorg ervoor dat er geen steeltjes aan blijven zitten, want dat is niet lekker in de jam.
2. Was de bramen en de vlierbessen en laat ze uitlekken. Meng de bramen en vlierbessen met de geleisuiker in een kom.



3. Kook het mengsel in een pan en laat het 5 minuten flink doorkoken. Giet de jam kokendheet in potten. Draai de deksel erop en laat ze 5 minuten op de kop staan.
4. Maak 3 bolletjes ijs op een bordje en giet er wat jam overheen. Maak het eventueel af met wat poedersuiker en een paar bramen.

Info fietsroute Echten

Echten is een gezellig en aantrekkelijk dorp in gemeente De Wolden. Van oudsher is het een agrarisch dorp, maar tegenwoordig zijn er naast de agrarische bedrijven ook veel recreatieve ondernemingen.

In Echten staan verschillende historische gebouwen, waaronder Havezathe Huize Echten. In het verleden werd dit huis bewoond door de familie Van Echten. Tegenwoordig is er een werkplaats gevestigd van Stichting Koninklijke Visio en biedt het dagopvang voor visueel en verstandelijk gehandicapten.

Het startpunt van deze fietsroute is 't Huus met de Belle. Dit is een voormalige



schaapskooi en wordt gerund door vrijwilligers. Gidsen geven vanuit 't Huus met de Belle geregeld rondleidingen in en door de omgeving van het dorp. U kunt er informatie over de streek vinden en er is een plattelandswinkel.

Bij de start krijgt u een tas om de verzamelde ingrediënten in te bewaren. Deze ingrediënten vindt u door ze onderweg te plukken uit de natuur. Deze **plukplekken** staan aangegeven met een bordje.

Ook zijn er ingrediënten die u bij de diverse bedrijven met streekeigen (biologische) producten kunt halen. Zo krijgt u een kijkje in de Echtense 'keuken'! We wensen u veel plezier met het wandelen van deze route en het verzamelen van de wilde planten, waarbij u natuurlijk respectvol met de natuur omgaat.



Nuttige adressen

1) 't Huus met de Belle

Zuidwolderweg 2a; van 1 mei tot 1 oktober geopend van 10.00 tot 17.00 uur; honing, meel, wijn, jam en folder met tas.

2) Gerdina

Oshaarseweg 32a; kraam aan de weg op do. t/m zon.; jam, siroop, eieren en (indien voorradig) fruit.

3) Zorgboerderij Refaja

Oshaarseweg 19; kraam aan de weg; seizoensafhankelijk eieren, groente en fruit.

4) Westerbergen

Oshaarseweg 24; supermarkt Attent, geopend in hoogseizoen van 8.15 tot 18.00 uur.

5) Landgoedwinckel Echten,

Oshaarseweg 3; geopend van wo. t/m za. 10.00 tot 17.00 uur en zo. 12.00 tot 17.00 uur; Cadeau- en lifestyle-artikelen.

6) OBS 't Echtenest

Schoolakkers 2b; geopend ma. t/m vr. 8.30 tot 14.00 uur; school(pluk)tuin, plukken alleen bij aanwezigheid van personeel.

7) Zorgboerderij Naoberhoeve

Pesserweg 4; geopend wo. 9.00 tot 16.00 uur, vr. 9.00 tot 18.00 uur

8) Hoeve Sonneclaer

Fluitenbergseweg 94; kampeerboerderij ijsmakerij en streekprodukten.


9) Koninklijke Visio Huize Echten

Zuidwolderweg 3-5; geopend ma. t/m do. van 8.30 tot 16.00 uur; (moes)tuin en handwerk.

10) Het Roekpad, een ontdekkingspad

waar alle zintuigen worden geprikkeld voor grote en kleine mensen. Ook goed toegankelijk voor mensen met een visuele of verstandelijke beperking. Start bij 't Huus met de Belle.

Volg ons op twitter



Landschapsbeheer Drenthe

Deze FOODWALK is ontwikkeld door de bewonersgroep Dorpsbelangen Echten, ondersteund door Landschapsbeheer Drenthe. Kijk voor meer informatie op www.lbdrenthe.nl

