



## Fietsroute 34 km Rondje rond Paterswolde

Tekst: Bertus Boivin / Erik van der Bilt

Bestuurders noemen het de As Groningen-Assen. Langs deze as lopen de wegen naar het noorden: de A28, de spoorweg Assen-Groningen en het Noord-Willemskanaal. Drie slagaders die voor de noordelijke economie van vitaal belang zijn. U zult ze alle drie zien vandaag. Misschien vraagt u zich af: moeten we hier gaan fietsen in al die drukte? Wij hebben onze scepsis onderweg helemaal laten varen. U fietst door een buitengewoon verrassend landschap. Grotendeels stil en rustig en zo fraai dat we de wegen naar het noorden op de koop toe nemen.

# Informatie over de fietsroute

## Lengte fietsroute 34 km

Startpunt parkeerplaats Huize Lemferdinge,  
Lemferdingerlaan 2, Paterswolde

## Gps-coördinaten startpunt

[53°08'42.1"N 6°34'32.5"E](#)

Door op de gps coördinaten te klikken ziet u het routepunt in Google Maps.

## Openbaar vervoer

Zie [www.9292ov.nl](http://www.9292ov.nl) of bel (0900) 9292.

## Fietsverhuur


Mulder, Hoofdweg 92, 9761 EL Eelde, (050) 309 13 21; Oomkens, Groningerweg 104, 9766 TS Eelderwolde, (050) 529 03 00

## Afkortingen

LA linksaf, PS paddenstoel, RA rechtsaf,  
RD rechtdoor, KP Knooppunt.

## Printen

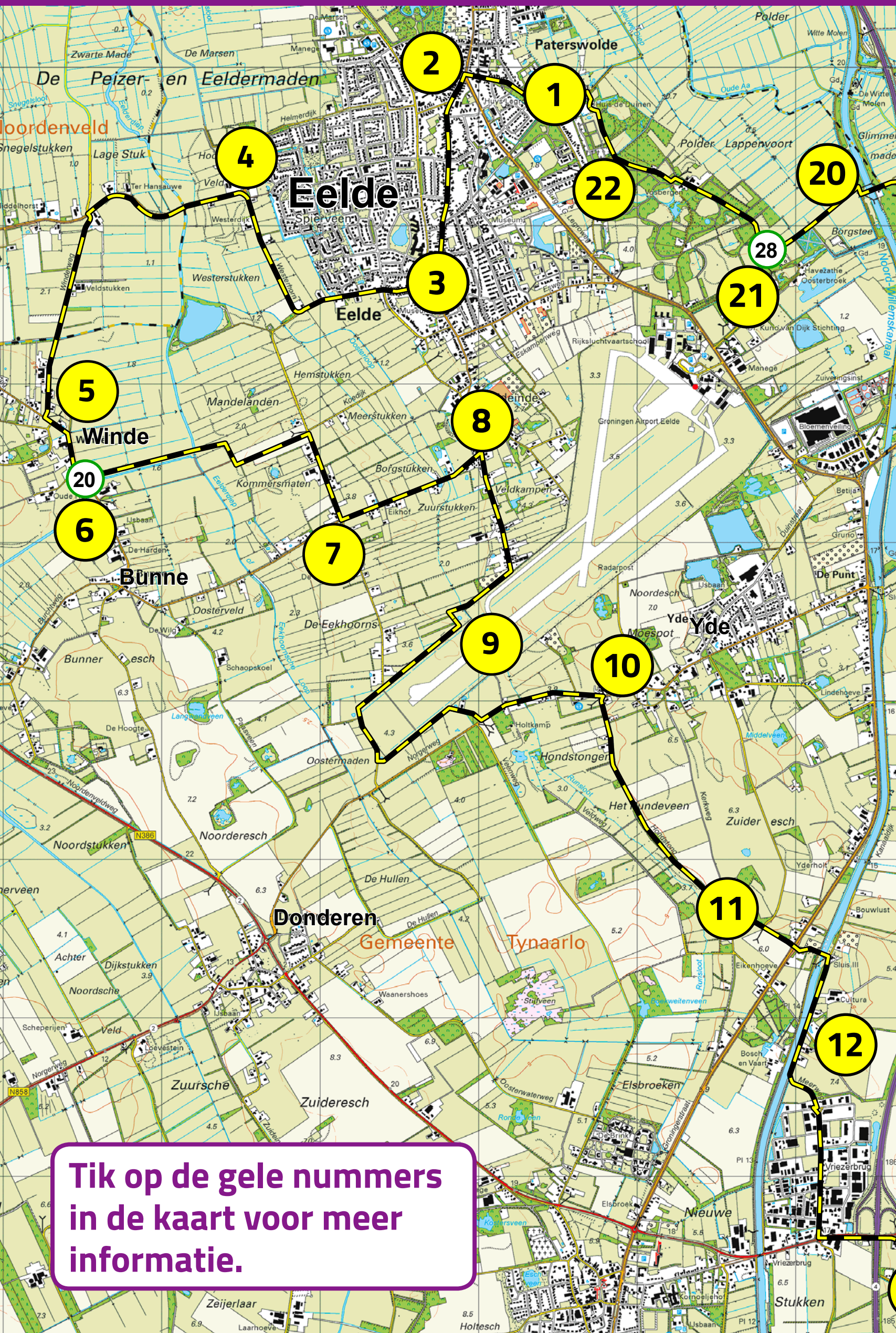
Wilt u deze route printen, kies dan bij  
Adobe acrobat > printen > meerdere >  
4 pagina's per vel.



**Audiotour (7 min)**



# Wegen naar het Noorden 1





# Wegen naar het Noorden 2



Tik op de gele nummers in de kaart voor meer informatie.



**1 Startpunt**

[GPS: 53°08'42.1"N 6°34'32.5"E](#)

**Vanaf parkeerplaats LA  
Lemferdingerlaan terugrijden.  
Einde RA, Vosbergenlaan.**

**2 Hoofdweg**

[GPS: 53°08'46.7"N 6°34'00.0"E](#)

**Doorgaande weg oversteken.  
Schuin links Hoofdweg.**

**3 Westerhorn**

[GPS: 53°08'04.8"N 6°33'48.4"E](#)

**Vóór parkeerplaats met bank RA,  
Westerhorn. Buiten dorp haakse bocht  
RA.**





4

## Huis Ter Hansouwe

kaart

[GPS: 53°08'23.8"N 6°32'05.6"E](#)

Eerste weg LA, Westerhorn.

Vorbij Ter Hansouwe LA, Winderweg.

Op de Horst ten westen van het Eelderdiep ligt Huis Ter Hansouwe. Het is de eerste boerderij voorbij het diepje aan de rechterkant van de weg. Van oorsprong is Ter Hansouwe een middeleeuws steenhuis: een ridderlijke woonstee met stenen muren en omgeven door een gracht. De oudste vermelding stamt uit 1418. In dat jaar was Herman ter Hansouwe eigenaar van het huis. Delen van de muren stammen nog uit die tijd. Ter Hansouwe nam een strategische positie in, want het lag aan één van de weinige wegen door de moerassige Eelder- en Peizermeden richting stad Groningen. In de achttiende eeuw werd Ter Hansouwe een boerenbedrijf.





Sinds 2009 is Stichting Het Drentse Landschap eigenaar van Ter Hansouwe. Het huis is nu prachtig gerestaureerd. De boerderij wordt particulier bewoond. U kunt het gebouw goed bekijken vanaf het graspad rond de slotgracht.

## 5 **Richting Bunne**

[kaart](#)

[GPS: 53°07'38.7"N 6°31'35.6"E](#)

Einde Winderweg LA.  
Weg richting Bunne volgen.

## 6 **Knooppunt 20**

[GPS: 53°07'03.9"N 6°32'00.6"E](#)

Bij KP 20 fietspad LA.  
Fietspad maakt twee haakse bochten.  
Einde fietspad RA.

## 7 **Watermolendijk**

[GPS: 53°07'30.2"N 6°34'03.3"E](#)

Bij Watermolendijk LA.





**8**

## Groningen Airport

kaart

GPS: 53°07'30.2"N 6°34'03.3"E


**Eerste weg RA, Lugtenburgerweg.**

**Einde weg schelpenpaadje RA.**

**Einde paadje asfaltweg LA.**

**Na startbaan fietspad LA.**

Om voor een lijndienst Schiphol-Groningen in aanmerking te komen ging het Groninger stadsbestuur eind jaren twintig op zoek naar een geschikte plek voor een vliegveld. De gemeente Eelde bood de Groningers een plaats aan op het Hakenkampsveld. Hier werd in mei 1931 het vliegveld Eelde officieel in gebruik genomen. Het was toen overigens niet veel meer dan een weiland waar een kudde schapen het gras kort moest houden. Sinds april 2013 beschikt Eelde over de baan van 2500 meter lengte.





## 9 Norgeweg

kaart

[GPS: 53°06'35.6"N 6°34'02.0"E](#)

Einde fietspad LA langs Norgeweg.

## 10 Hondstong

[GPS: 53°06'40.0"N 6°34'43.5"E](#)

In Yde RA, Hondstong.

Het landweggetje vanaf Yde volgt de grens van de hooggelegen Zuideresch en de Hondstong, het beekdal van de Runslot met prachtige doorkijkjes. Als door een wonder bleef bij de ruilverkaveling anderhalve kilometer Runslot gespaard. Het Drentse Landschap werd eigenaar van het beekdalletje en een deel van het aangrenzende veld. Samen met de Eekhoorn-sche Loop vormt de Runslot een paar kilometer noordelijker het Eelderdiep. Als u ter hoogte van het paaltje met de paarse kop onderweg even rechtsaf het pad een eindje in loopt, kunt u nader kennismaken met de kronkelende Runslot en de oude bomen langs zijn oevers.





## **11** Kerkweg

kaart

[GPS: 53°05'57.2"N 6°35'22.8"E](#)

**Op kruising met Kerkweg RD.  
Rijksstraatweg en brug oversteken.  
RA over Sluisweg.**

Vlak voor de Rijksweg kruist u de Kerkweg die zijn naam dankt aan het feit dat de mensen van Yde hierlangs in Vries ter kerke gingen. Sinds de middeleeuwen was de Kerkweg deel van de oude weg van Groningen naar Assen. Toen halverwege de 19e eeuw het Noord-Willemskanaal gegraven werd, legde men vlakbij het kanaal de nieuwe Rijksstraatweg aan. Ruim een eeuw daarna kwam de A28 aan de overkant van het kanaal. Drie wegen, ingericht naar de eisen van hun tijd.

## **12** Landhuis Bosch en Vaart

[GPS: 53°05'26.3"N 6°35'47.0"E](#)

**Sluisweg wordt Meerweg.  
Weg linksaf aanhouden over industrie-  
terrein. Bij rotonde doorgaande weg  
oversteken. Op fietspad LA.**

In 1881 liet de Groninger bonthandelaar Hermannus Georgius Inden een villa aan het Noord-Willemskanaal bouwen die hij naar zijn dochter Anna noemde. Naar de mode van die tijd kreeg Villa Anna een grote houten veranda





en een oranjerie. Naast de villa kwam een koetshuis. In 1907 veranderde Villa Anna van eigenaar en van naam. Nieuwe eigenaar werd H. Dieters, voormalig steenfabrikant te Muntendam. Bij gebrek aan een Anna noemde hij zijn landhuis Bosch en Vaart.

### **13** **Tynaarlo**

[kaart](#)

**[GPS: 53°04'48.1"N 6°36'20.6"E](#)**

**Na viaduct schuin rechts, Dorpsstraat.  
Einde straat fietspad langs doorgaande  
weg vervolgen.**

Onderweg voorbij Tynaarlo komt de grote kattenstaart (*Lythrum salicaria*) in de natte madelanden veel voor. Een groot deel van de zomer bloeit de planten met prachtige donkerroze bloemen. *Lythrum* is afgeleid van het Griekse woord *lythron* (bloed, uit wonden





vloeiend), wat betrekking heeft op de bloemkleur. Salicaria van salix (wilg), naar het groeien in wilgenbosjes of naar de bladvorm. Bijen en hommels komen massaal bij de kattenstaarten foerageren. Als we de website van het kruidenvrouwtje mogen geloven, worden kattenstaarten graag door kabouters als schuilplaats gebruikt.

**14** **Knooppunt 85**

kaart

**[GPS: 53°05'00.3"N 6°38'41.2"E](#)**

**Bij KP 85 doorgaande weg oversteken. Fietspad volgen. Bij wegwijzer 69151/2 LA, Zwijnmaden.**

**Fietspad onder autoweg door en langs spoorlijn. Fietspad maakt haakse bocht. Bij KP 58 RD.**





## **15** Drentsche Aa

kaart

**[GPS: 53°06'20.7"N 6°38'04.2"E](#)**

**Na brug over Drentsche Aa RA.**

**Einde pad bij KP 61 LA.**

**Asfaltweg wordt schelpenpad.**

Ter hoogte van het bruggetje wordt de Drentsche Aa voor het eerst ook Drentsche Aa genoemd. Vanaf hier vormt de Drentsche Aa enkele kilometers de Drents-Groningse grens. Hier in de benedenloop is het niet meer de kronkelende beek zoals bij Gasteren en Oudemolen. Bij grote wateraanvoer kan het riviertje in dit gebied een enorm oppervlak met water bedekken.





## 16 Besloten Venen

kaart

[GPS: 53°07'12.7"N 6°38'17.4"E](#)

**Op kruispunt zandwegen LA, Pollselaan.  
Einde zandweg RA langs golfbaan**

Ter hoogte van de golfbaan liggen rechts van de weg de Besloten Venen. Tegen het eind van de laatste ijstijd is de Drentsche Aa op deze plaats door de Hondsrug heen gebroken naar het dal van de Hunze aan de andere kant. Geologen hebben op de bodem van het Zuidlaardermeer de puinwaaier van deze doorbraak gevonden. Later ging de Drentsche Aa weer zijn eigen weg en groeide de Besloten Venen dicht met veen.

## 17 Knooppunt 87

[GPS: 53°07'46.0"N 6°38'31.4"E](#)

**Bij KP 87 LA.**



**18** **Knooppunt 81**

[GPS: 53°08'06.6"N 6°37'44.9"E](#)

Bij KP 81 bij doorgaande weg even RA, daarna LA weg oversteken. Meentweg volgen richting KP 78.

**19** **Knooppunt 78**

[GPS: 53°08'06.6"N 6°37'44.9"E](#)


Bij KP 78 LA. Over Drentsche Aa, onder A28 door en over Noord-Willemskanaal.

**20** **Polder Lappenvoort**

[GPS: 53°08'22.9"N 6°36'12.8"E](#)

Na brug even RA en direct fietspad LA.  
**Polder Lappenvoort**

Na het graven van het Noord-Willemskanaal eindigde de Drentsche Aa in dit kanaal. De Aa was niet meer dan een zielig stroompje in de polders Lappenvoort en Oosterland. Aan die toestand is een eind gekomen nu de polders





als waterbergingsgebied ingericht zijn en de oude bedding van de Drentsche Aa weer werd uitgegraven.


## 21 Landgoederen

kaart

[GPS: 53°08'08.2"N 6°35'39.0"E](#)

**In bos bij KP 28 RA. Paadje door bos blijven volgen. Op T-kruising na boerderij links aanhouden en direct op Vosbergerlaan bospad RA.**

De nabijheid van de stad maakte dat rijke Groningers sinds mensenheugenis de smalle zandrug tussen Eelderdiep en Drentsche Aa uitkozen om er hun buitens te bouwen. Tijdens deze fietstocht komt u langs [Museum Vosbergen](#) (foto), Huis de Duinen en Lemferdinge. Het huidige Lemferdinge is het voormalige schathuis van het 200 jaar geleden afgebroken





huis. Tegenwoordig is Lemferdinge eigendom van Het Drentse Landschap en in gebruik als expositieruimte. Lemferdinge is in de gemeente Tynaarlo een populaire trouwlocatie.

**22** **Terug naar startpunt**

kaart

[GPS: 53°08'24.6"N 6°35'09.6"E](#)

**Op T-kruising na boerderij links  
aanhouden en direct op Vosbergerlaan  
bospad RA.**



# Vakantie bij Het Drentse Landschap?

Stichting Het Drentse Landschap heeft een aantal prachtig gelegen vakantiewoningen in of vlakbij natuurgebieden. Het zijn zéér bijzondere woningen die herinneren aan het Drenthe van weleer.

Wilt u meer weten? Kijk op

[www.drentslandschap.nl/vakantiewoningen](http://www.drentslandschap.nl/vakantiewoningen)

of bel tijdens kantooruren (0592) 30 41 39.

Stichting Het Drentse Landschap

Postbus 83, 9400 AB Assen

(0592) 31 35 52

[info@drentslandschap.nl](mailto:info@drentslandschap.nl)

[www.drentslandschap.nl](http://www.drentslandschap.nl)

Volg ons op:



---

# Het Drentse Landschap

