

Wandelroute Wildenberg in het Reestdal

Tekst: Bertus Boivin / Eric van der Bilt/ Jo Mulder
Foto: Joop van den Merbel

Dit wordt een van de allermooiste wandelingen die we u op de terreinen van Het Drentse Landschap kunnen aanbieden. Een afwisselende route over de heide, langs een prachtig ven, door het bos, langs akkertjes, eeuwenoude boerderijen en prachtige hooilanden. En u maakt op een verrassende wijze kennis met de Reest, misschien wel een van de meest natuurlijke beken die Drenthe rijk is. Teveel voor een tocht van slechts zeven kilometer? Wij vinden van niet, maar kom uzelf overtuigen!

Informatie over de wandelroute

Lengte route 7 km.

Startpunt parkeerplaats bij de start van de route aan de overzijde van de Nieuwe Dijk (met bord aangegeven).

Gps-coördinaten startpunt

N 52° 38' 02" / O 06° 22' 40"


Openbaar Vervoer

Vanaf station Hoogeveen met de bus richting Ommen, halte Den Kaat, daar pad nemen naar Rabbinge, route oppakken bij punt 6. Zie www.9292ov.nl of bel (0900) 9292.

Begaanbaarheid

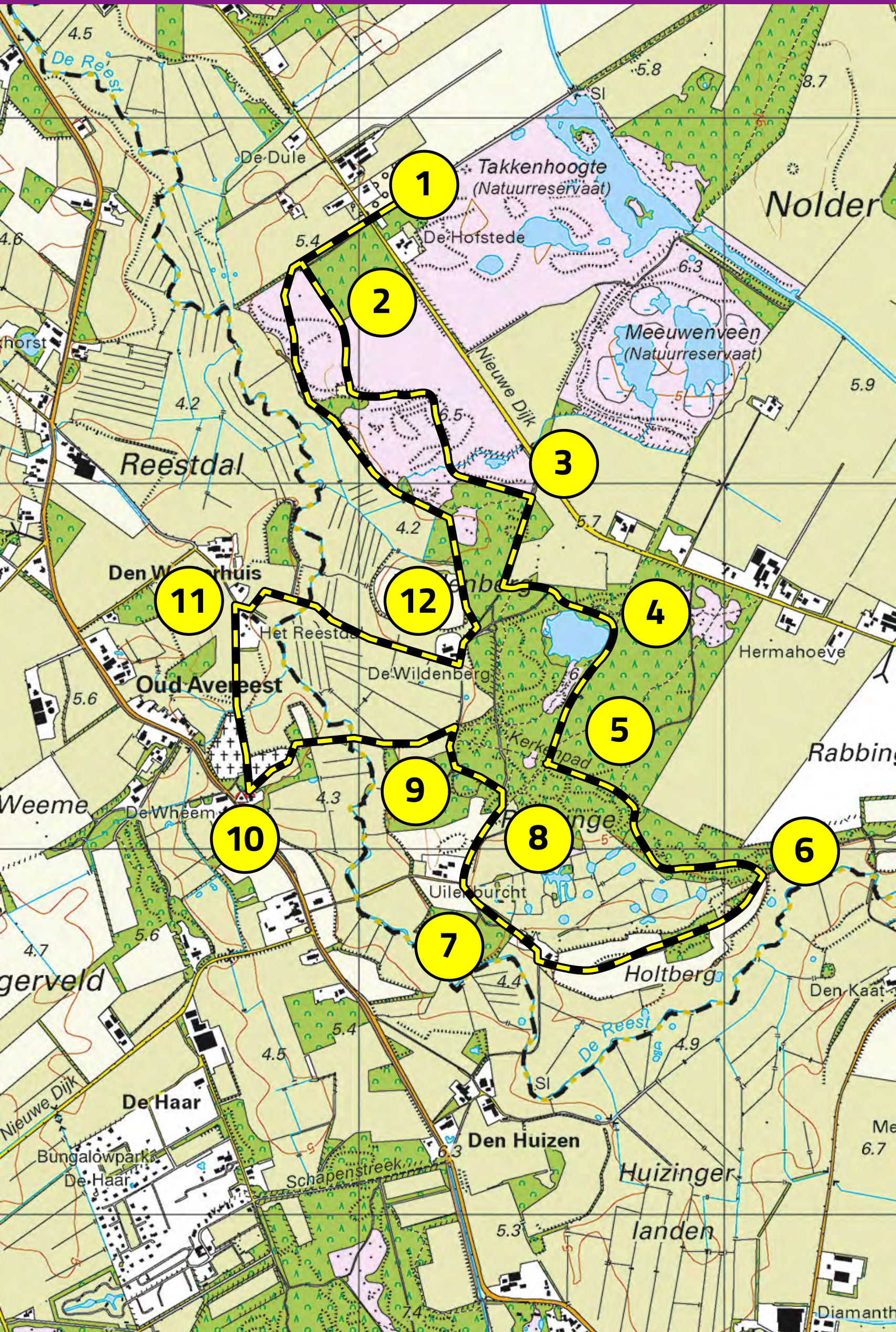
De paden zijn goed te belopen.

Honden zijn niet toegestaan vanwege de schapen.



Audiotour (7 min)

Route Wildenberg in het Reestdal



Route Wildenberg in het Reestdal

- 1** Loop het bospad ten zuiden van de Nieuwe Dijk in. Voor het raster gaat u linksaf. Aan het eind van de bosrand komt u via het wildrooster het veld op. Volg op het veld de route aangegeven met paaltjes met paarse kop.
- 2** Als u via het wildrooster het veld verlaat, gaat u op het pad rechtsaf.
- 3** Na het weiland gaat u linksaf het bos in. Hou hier goed links aan en loop dus niet het ruiterspad op. U blijft nog even op de paarse route.
- 4** Na het Spookmeer verlaat u de paarse wandeling die hier linksaf gaat. U gaat rechtsaf het pad op.
- 5** Neem in het bos op de kruising het bospad naar links.
- 6** Aan het eind van het bospad gaat u rechtsaf het brede pad op dat u over de Holtberg brengt.

- 7** Op de driesprong gaat u rechtdoor. Het pad loopt tussen de boerderij, schuren en stallen door.
- 8** Voorbij de hoge akker links houdt u op de driesprong rechts aan. Het pad loopt om het erf van de beheerboerderij van Het Drentse Landschap heen.
- 9** In het bosje slaat u linksaf het pad met de slagboom in. Het brengt u naar een breder pad. Ga daar linksaf en via het Kerkvlonder over de Reest komt u uit bij het kerkje van Oud-Avereest.
- 10** Vóór de kerk moet u rechtsaf. De route loopt tussen het oude en het nieuwe gedeelte van het kerkhof door.
- 11** Aan het eind van het pad ligt boerderij Het Reestdal. Loop rechts richting boerderij en neem voor de boerderij het pad naar links. Via een betonnen vlonder komt u bij boerderij De Wildenberg.

12 Neem op het brede pad achter de boerderij vlak voor het bos het paadje naar links. U loopt hier precies op de rand van de heide en het beekdal. U komt weer op het omheinde heideveld. Blijf het pad volgen en het brengt u met een wijde boog terug naar het begin van de wandeling.

Gewoon zandoogje vol dauw




1 Geaccidenteerde heide

Het prachtige geaccidenteerde heideterrein is een van de weinige gebieden die ons herinneren aan de uitgestrekte velden aan de rand van het Reestdal waar Drentse boeren in de middeleeuwen het oog op lieten vallen om het land te ontginnen. Het Drentse Landschap beheert dit natuurgebied een aantal jaren met de hulp van een flinke kudde Schoonebeker heideschape. Heel mooi op de hei zijn de solitair staande eikenbomen die in de vrije ruimte breed konden uitgroeien.

3 Spookmeer

Het pad brengt u naar een veenplas die de mensen uit de buurt de veelzeggende naam Spookmeer gaven. Het oude verhaal wil dat je er 's nachts de kans loopt een spookachtige gedaante uit het water te zien verrijzen die je



met zijn knekelhand naar de diepten van het meer probeert te lokken. De plas is waarschijnlijk ontstaan doordat het water in de diep uitgestoven laagte bleef staan. Het veen dat in het ondiepe water ontstond, is door minder bijgelovige lieden als turf uit het Spookmeer gestoken.

4 Spontaan bos

Het grootste gedeelte van dit bos is spontaan ontstaan op heideveld dat nooit ontgonnen is. Toen de schapen het veld definitief verlaten hadden, kon de heide vol groeien met opschot van dennen, berken en eiken. Dit type bos herkent u aan het feit dat de bomen ook aan de onderkant nog breed vertakt zijn, net als de bomen die u aan het begin van de wandeling op de heide zag staan.

6 Oude akkers en boomkijkers

Voor het eerst tijdens deze wandeling ervaart u de weidsheid van het Reestdal. Links achter de akkers kronkelt de beek. Het Drentse Landschap heeft hier de afgelopen jaren weer akkers gemaakt nadat vrijwel alles grasland geworden was. Om het oude cultuurlandschap langs de Reest terug te krijgen, besloot men ouderwetse graanakkertjes aan te leggen. De haver en rogge wordt gebruikt als veevoer op



Boomkikker

het eigen boerenbedrijf. Rechts van het pad ziet u poeltjes die speciaal gegraven zijn om de leefomstandigheden voor de zeldzame boomkikker zo optimaal mogelijk te maken. Hier op Rabbinge bevindt zich de enig overgebleven populatie van deze bijzondere kikkersoort in Drenthe. De kans dat u ze ziet, is overigens vrijwel uitgesloten. Horen kun je de boomkikkers op mooie warme zomeravonden des te beter!

8 Het Drentse boerenbedrijf in ere

Op de afgelegen hoeven van Rabbinge krijgt u een goede indruk hoe er eeuwenlang op de Reesterven geleefd, gewoond en gewerkt is. Op de dekzandkoppen aan de rand van het Reestdal werden 'eenmans-esjes' ontgonnen.



Uilenburcht

Er was heide in overvloed voor de schapen en er was meer dan genoeg hooi van de Reestlanden af te halen voor een flinke rundveestapel.

Sinds de jaren tachtig heeft Het Drentse Landschap een beheerboerderij op Rabbinge waar men met de hulp van Limousinrunderen het ouderwetse Drentse boerenbedrijf in ere houdt. Net als vroeger wordt de mest in de potstal verzameld om op de akkers te worden ondergeploegd.

9 Twee Landschappen

Voor het eerst tijdens deze wandeling passeert u de Reest die hier niet meer dan zo'n vijf meter breed is. Neem de tijd om het water van

de Reest traag voorbij te zien stromen en geniet van het landschap om u heen waar de tijd geen vat op lijkt te hebben gehad. Het Reestdal is één van de weinige beekdalen dat niet opgeofferd is aan de eisen des tijds en een grote normalisatie bespaard bleef.

Het Drentse Landschap kreeg samen met Het Landschap Overijssel de kans om een groot deel van het Reestdal in eigendom te verwerven. Door verschraling van de Reestlanden proberen beide organisaties aan weerszijden van de Reest de oude schraal-landen te herstellen en te behouden.

Op regelmatige afstanden van elkaar voeren ondiepe greppels het oppervlaktewater af naar de beek. Een systeem dat de boeren honderden jaren geleden ontwikkelden en dat zorgt voor een optimale hooiopbrengst. Het hooi vormde de basis van de voorspoed van de Reesterven. Er kon drie keer per jaar gehooid worden en dat was één keer meer dan elders.

10 Kerkpad

Het pad dat u naar Oud-Avereest bracht, was een eeuwenoud kerkpad. Hierlangs bezochten de Drenten 's zondags de kerk 'over de Reest', ofwel 'Avereest'. Hierlangs bracht men zijn doden naar het kerkhof. Op de grafzerken van het oude gedeelte van het kerkhof vindt u



Kerkhof Oud-Avereest

soms amper leesbaar de namen van vrijwel alle dorpen en gehuchten in de wijde omgeving terug als namen van de overledenen. De eeuwenlange verbintenis tussen de bewoners en hun streek laat zich niet beter bewijzen. Tegenover de kerk aan de straatweg ligt het Informatiecentrum De Wheem van Het Landschap Overijssel, in vroeger tijden een boerderij annex herberg. Beslist een kijkje waard!

11 Hoeve De Wildenberg

Enkele jaren geleden wist Het Drentse Landschap De Wildenberg aan te kopen van de toenmalige eigenaar die in de buurt van het dorp Fort een betere plek voor een modern



Hoeve Wildenberg

melkveebedrijf gevonden had. De restauratie van De Wildenberg is afgerond nadat de boerderij ontdaan was van alle moderne bedrijfsgebouwen. Op de hoeve adem je weer de sfeer van de Reestlanden van een eeuw geleden. Het Drentse Landschap verhuurt twee fraaie vakantiewoningen in de oude kapschuur naast De Wildenberg.

www.drentslandschap.nl/vakantiewoningen

12 Van beekdal naar heide

Op dit deel van De Wildenberg grenst de heide aan het beekdal. Het is één van de weinige plekken in Nederland waar je van de heide zo het beekdal in kunt lopen. Alle levensgemeenschappen van droge heidevegetaties tot

kletsnatte dotterhooilanden komen hier voor in een gebiedje van enkele tientallen hectares.

De Loop van de Reest

Heeft u de smaak van het wandelen in het Reestdal te pakken? Dan daagt Het Drentse Landschap u uit het héle Reestdal te komen verkennen!

In de lange afstandswandeling De Loop van de Reest wordt u in 10 etappes van gemiddeld 11 km. kriskras over onverharde paden door het Reestdal van Meppel naar Hoogeveen geleid. Ongemerkt hebt u in deze route rond De Wildenberg al een stuk van De Loop gedaan. Het gedeelte van Oud-Avereest naar het eindpunt maakt deel uit van de vierde etappe, andere stukken zitten in de vijfde en zesde etappe. Onderweg zullen u beslist een paar keer de paaltjes met het kronkelende logo opgevallen zijn.

Meer weten over De Loop van de Reest? Het fraai uitgevoerde routeboek kost € 12,50. (exclusief verzendkosten).

Bestellen kan via de [webwinkel](#) of bel op kantooruren (0592) 31 35 52.



Ontdek Drenthe met de Knapzakroutes!
Maak kennis met ruim 60 wandelingen door het onbekende Drenthe. De Knapzakroutes zijn zorgvuldig samengesteld met oog voor natuur en cultuur. Voor informatie en bestellen kunt u terecht in onze [webwinkel](#).

Reest bij Wildenberg



Vakantie bij Het Drentse Landschap?

Stichting Het Drentse Landschap heeft een aantal prachtig gelegen vakantie-woningen in of vlakbij natuurgebieden. Het zijn zéér bijzondere woningen die herinneren aan het Drenthe van weleer.

Wilt u meer weten? Kijk op

www.drentslandschap.nl/vakantiewoningen

of bel tijdens kantooruren (0592) 30 41 39.

Stichting Het Drentse Landschap

Postbus 83, 9400 AB Assen

(0592) 31 35 52

info@drentslandschap.nl

www.drentslandschap.nl

Volg ons op:



Het Drentse Landschap

