

# Landgoed Vossenberg



FOTO: HET DRENTSE LANDSCHAP

Het Drentse Landschap

## WANDELROUTE 5 KM

Landgoed Vossenberg werd begin twintigste eeuw aangelegd op het Oostersche Veld van het dorp Wijster. De beste stukken van het veld werden omgeploegd tot landbouwgrond. Elders kwam productiebos en de rest van het veld liet men aan zijn lot over. Sinds 1974 is Stichting Het Drentse Landschap eigenaar van een groot deel van het landgoed.

## Lengte route 5 km

Startpunt brug over het Linthorst-Homankanaal aan de weg van Wijster naar Bruntinge. Parkeren op de oude losplaats op de westoever (de kant van Wijster).

[Routebeschrijving via Google](#)

## Gps-coördinaten

52°48'53.4"N 6°32'26.8"E

## Honden

Honden zijn niet toegestaan.

## Begaanbaarheid paden

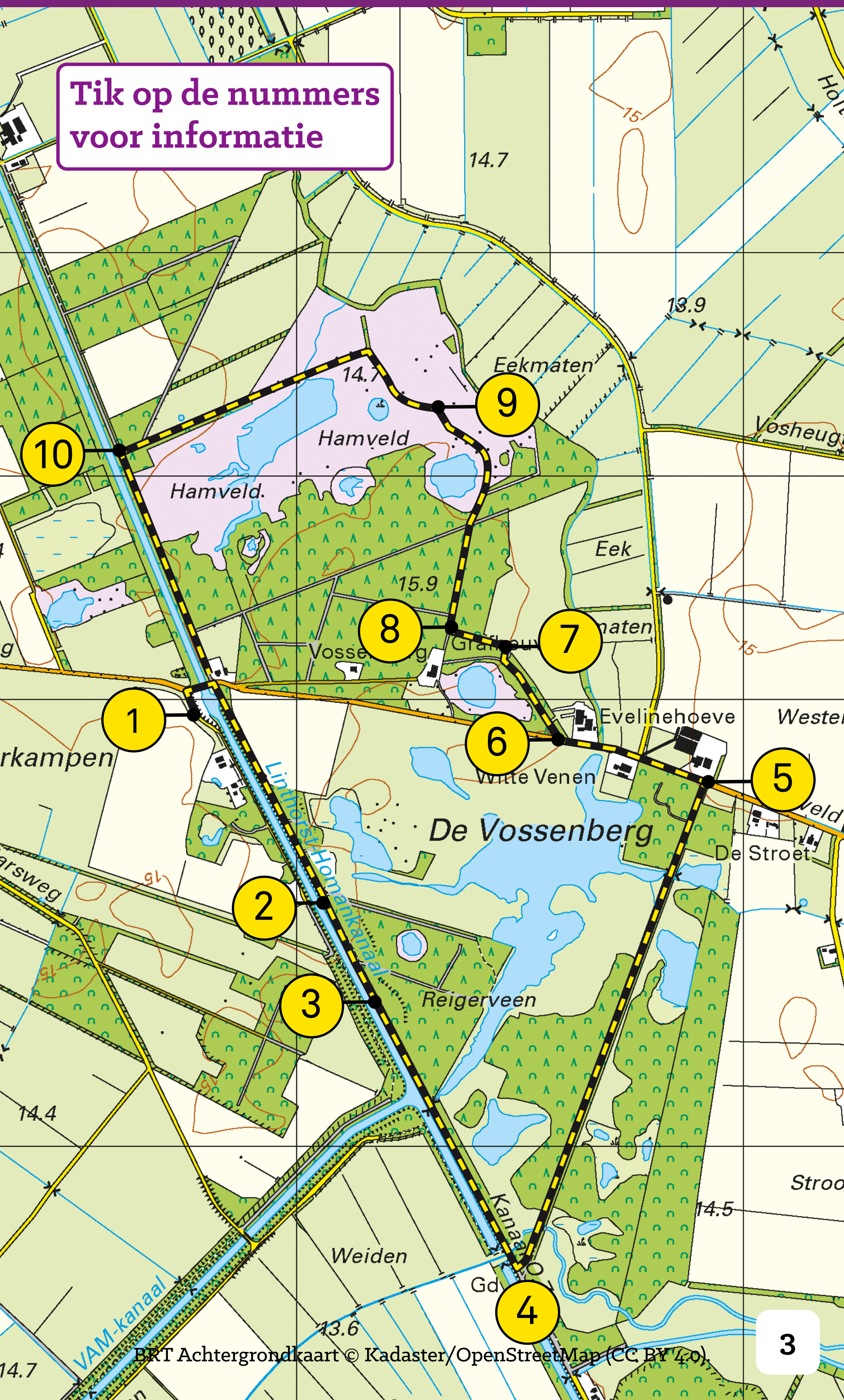
De paden zijn over het algemeen goed te belopen, weggetje vanaf Hamveld kan modderig zijn.

.....

- Deze pdf werkt het beste in Acrobat Reader of iBoeken.
- Printen: maak gebruik van de mogelijkheden van uw eigen printer. [Zie tips](#).

# Landgoed Vossenberg, Wijster

Tik op de nummers voor informatie



## 1 Landmaatschappij Drenthe kaart

- Neem het zandpad over de oostelijke kanaaldijk in zuidelijke richting.
- Dit is vanaf de parkeerplaats de brug over en dan rechtsaf.

In 1915 werd de NV Landmaatschappij Drenthe opgericht. De aandeelhouders waren vooral eigenaren van plantages in het vroegere Nederlands-Indië. De vennootschap kocht als beleggingsobject ruim 500 hectare woeste grond tussen Wijster en Bruntinge. De Nederlandsche Heidemaatschappij werkte met ossenploegen de heidegrond om tot cultuurgrond. Het huis De Vossenberg werd het centrale punt. Als u bij punt 7 even het pad rechtdoor langs het ven te opgaat, heeft u een mooi zicht op het in 1918 gebouwde



landhuis. Achter het huis stonden de stallen en de schuren voor de landbouwmachines. De Landmaatschappij liet ook elf pachtboerderijen bouwen met de klinkende namen Witte Venen, Achter de Spannen, Evelinehoeve, Veldwacht, Phoenix, Westenenk, Zwiendiek, Wierdsma-hoeve, De Stroet, Hamveld en Wijsterbroek.

## 2 Het landgoed

kaart


- **Blijf het pad langs het kanaal volgen.**

Hadden de ontginners er indertijd alles aan gedaan om de oneffenheden in het terrein glad te strijken, Het Drentse Landschap deed haar uiterste best om de natte laagten en hoge koppen in het landschap terug te krijgen. Sinds de herinrichting van het terrein is de vogelrijkdom sterk toegenomen. In de winter bivakkeren er watervogels uit Noord-Europa: kuifeenden, smienten en grote zaagbekken.



De groenpootruiters, witgatjes en oeverlopers gebruiken de waterkanten graag op hun doorreis. In de zomer vind je opvallende zomergasten als grote zilverreigers en lepelaars. Al jaren broeden er enkele paartjes Canadese ganzen. De laatste jaren zijn er andere ganzensoorten bijgekomen zoals nijlgans, grauwe gans, Indische gans en brandgans.

Langs de oevers is een heel bijzondere plantengroei op gang gekomen met veel pilvaren, drijvende waterweegbree en moerashertshooi.



GRAUWE GANS

### **Drijvende waterweegbree**

In het Reigerveen zijn de afgelopen jaren tal van bijzondere planten opgedoken. Zo groeien er in de loop van het voorjaar grote 'vlotten' met sierlijke witte bloemetjes op het water drijven. De plant heet Drijvende waterweegbree.



DRIJVENDE WATERWEEGBREE - FOTO: HANS DEKKER

De soort staat op de Rode lijst met bedreigde soorten en kwam tot voor kort in Drenthe op een beperkt aantal kleine groeiplaatsen voor. In het Reigerveen dook de plant enkele jaren geleden voor het eerst op. Deze liefhebber van schoon en voedselarm water heeft zich hier zo sterk uitgebreid dat het Reigerveen de grootste groeiplek van de soort in Nederland geworden is.

### **Het Drentse Landschap**

Na de Tweede Wereldoorlog verkocht de maatschappij landhuis en een groot deel van het landgoed aan de Twentse textielfabrikant Doedens B.H. Bruining ten Cate. Vanaf 1974 is het landgoed grotendeels in het bezit van Het Drentse Landschap. Op dit moment bezit de stichting er zo'n 450 hectare. Slechts twee van de oorspronkelijke 11 boerderijen maken nog

deel uit van het landgoed. Een nazaat van de familie Bruining ten Cate huurt het landhuis van Het Drentse Landschap.

### 3 Grafheuvels en Vossenberg kaart

- Blijf ook hier het pad langs het kanaal volgen.
- U komt langs de plaats waar het VAM-kanaal op het Linthorst-Homankanaal uitkomt. Een historische plek om bij stil te staan.

Achter het huis ligt de prehistorische grafheuvel die het landgoed zijn naam gaf. Stelt u zich de heuvel voor op een kaal heideveld zo ver het oog reikt en u begrijpt waarom men het in Wijster over de Vossenberg had. De Vossenberg was één van de vele grafheuvels in de buurt. De grafheuvels die hier onderzocht zijn, dateren van 2000 tot 1000 v.Chr.





## Linthorst-Homankanaal

Vrijwel onmiddellijk begon Landmaatschappij Drenthe een succesvolle lobby om de Provincie Drenthe ervan te overtuigen dat het voor de economische ontwikkeling van Midden-Drenthe van groot belang was dat er een scheepvaart-verbinding tussen de Beilervaart en de Verlengde Hoogeveensche Vaart zou komen. Het zestien kilometer lange Linthorst-Homan-kanaal werd vrijwel geheel met de schop gegraven door zo'n 500 werkloze veen-arbeiders uit Emmen en omgeving die door de week in grote keten op het veld gehuisvest waren. Na ruim drie jaar graven ging het kanaal in 1926 open.

Het Linthorst-Homankanaal was één van de wapens die de Provincie eind jaren twintig van de vorige eeuw met succes in stelling bracht om de Vuil Afvoer Maatschappij (VAM) naar Drenthe te lokken. In 1931 werd het drie



kilometer lange VAM-kanaal gegraven van het Linthorst-Homankanaal naar de VAM. Jarenlang voeren schepen met compost door het kanaal voornamelijk richting Zuidoost-Drenthe.

## 4 Oude Diep

kaart

- **Vorbij het bruggetje over het gereconstrueerde Oude Diep linksaf de zandweg in.**

In het kader van het Oude Diep-project in de jaren negentig kon de bovenloop van de beek grondig aangepakt worden en doorsnijdt het Oude Diep het Linthorst-Homankanaal in plaats van erop dood te lopen (punt 4). Jammer genoeg moet er verderop richting Drijber vanwege de landbouw nog een laag waterpeil worden aangehouden. Na de bocht ziet u rechts van het bruggetje het stuwtje, dat daar verantwoordelijk voor is.



## 5 Eekmaten

kaart

- De zandweg komt uit bij de weg Wijster-Bruntinge. Daar gaat u linksaf.

Landgoed Vossenbergh vormt de waterscheiding tussen het beekdalsysteem van het Oude Diep en dat van de Beilerstroom. Lopend langs de verharde weg ziet u aan de rechterkant het beekdalletje de Eekmaten. Het is het begin van de Zuidelijke St Niklaas-beek die richting Beilerstroom loopt. Links van de weg zorgt een stuwtje ervoor dat het water in het Reigerveen blijft. Maakt u deze wandeling aan het eind van het voorjaar, ga dan na de wandeling even langs de weg Eekmaten. Sommige groenlandjes kleuren in die tijd paars van de orchideeën (foto). En dan te bedenken dat hier 15 jaar geleden nog maïs stond!



FOTO: BERTIL ZOER

## 6 Evelinehoeve

kaart

- Neem aan de overkant van de weg voorbij de Evelinehoeve het bospad rechtsaf bij de pilaartjes van veldkeitjes.

## 7 Eerste pad rechtaf

kaart

- Ga het eerste pad rechtaf. Het pad maakt bij een weiland een bocht naar links.

## 8 Kwekerij

kaart

- Ga aan het eind van het pad rechtaf.

U loopt door wat men vroeger de Kwekerij noemde. Hier werden uit zaad allerlei boomsoorten gekweekt. Proefondervindelijk bepaalde men dan welke soorten het hier goed deden. Behalve eiken en beuken ziet u er fraaie exemplaren van Amerikaanse eik,



fijnspar, douglasspar, zilverspar en schijn-cypres. Het beheer van Het Drentse Landschap zorgt ervoor dat de bomenakker van weleer een bos wordt dat zich op een natuurlijke manier kan verjongen.

## 9 Hamveld

kaart

- **Het pad leidt naar een doorgang in het raster dat u op het Hamveld brengt. Voorbij het ven op het einde van het veld neemt u het pad linksaf.**
- **Vanaf hier volgt u een oudere paaltjesroute in omgekeerde richting. Volg dus de achterkant van de paaltjes met paarse koppen. Het pad over het veld is niet altijd even goed herkenbaar.**
- **Het voert rechts om het ven heen en daarna schuin het veld over naar een oud boerenweggetje dat u terugbrengt naar het kanaal.**

Op het Hamveld waan je je terug in de tijd vóór Landgoed Vossenbergh ongeveer een eeuw geleden gesticht werd en het hele gebied bedekt was met vennen, heideveldjes en bosstruwelen. Een groot deel van het Hamveld is overigens ook nieuwe natuur, want het werd indertijd ontgonnen tot landbouwgrond. Het Drentse Landschap heeft het weer ingericht als natuurgebied. In dat opzicht kun je het vergelijken met het Reigerveen, zij het



FOTO: HENNY LEIJTENS

dat het Hamveld een aantal jaren voorsprong heeft. Een belangrijke bijdrage aan de natuurontwikkeling wordt geleverd door de groep Schotse hooglanders die het Hamveld het jaar rond begrazen.

## 10 Terug langs kanaal


kaart

- Bij het kanaal aangekomen loopt u linksaf terug naar de brug en het startpunt.

**STEUN ONS**



## Het Drentse Landschap



### Logeren in de natuur

Het Drentse Landschap heeft prachtige vakantieaccommodaties beschikbaar voor liefhebbers van rust en ruimte. Een paar dagen er even helemaal tussenuit! Je verblijft midden in de natuur in een huis dat van alle gemakken voorzien is...

Je kunt de accommodaties van Het Drentse Landschap rechtstreeks boeken via [www.buitenlevenvakanties.nl](http://www.buitenlevenvakanties.nl)

Stichting Het Drentse Landschap  
Bel tijdens kantooruren (0592) 313 552  
[www.drentslandschap.nl](http://www.drentslandschap.nl)

Volg ons op:



Teksten: Bertus Boivin, Melle Buruma

Coördinatie: Hanna Schipper

Topografie: BRT Achtergrondkaart © Kadaster/  
OpenStreetMap (CC BY 4.0).

Vormgeving: [Smartmobiletour.nl](http://Smartmobiletour.nl)