



## Fietsroute Langs de Drentsche Aa

Bertus Boivin / Eric van der Bilt  
met dank aan Lukas Hoven en Roelof Huisman

**Vanaf vandaag kijkt u met andere ogen naar de diepjes in het stroomdal van de Drentsche Aa. Eens blijken het de levensaders van de streek te zijn geweest. Natuurterreinen als Kampsheide, de Gasterse Duinen en het Ballooërveld zijn lang niet zo 'puur natuur' als je op het eerste gezicht zou denken. Minder dan tweeduizend jaar geleden waren dit juist de plekken bij uitstek waar de prehistorische mens hoog en droog kon wonen en werken. De zandige grond was er los genoeg om te kunnen bewerken.**

# Informatie over de fietsroute

## Lengte fietsroute 40 km

De Brink in het centrum van Assen.

U kunt de route halveren door in Taarlo bij paddenstoel 22739 richting Balloo te gaan. Ga daarna bij de doorgaande weg Gasteren-Loon even linksaf. U pikt de route daar bij punt 13 weer op.)

Op een aantal punten gaat de route een stukje over onverharde zandwegen

## Gps-coördinaten startpunt

[52°59'34.9"N 6°33'53.1"E](#)

Door op de gps coördinaten te klikken ziet u het routepunt in Google Maps.

## Openbaar vervoer

Zie [www.9292ov.nl](http://www.9292ov.nl) of bel (0900) 9292.

## Fietsverhuur Stationsrijwielstalling Assen

Stationsplein 1, 9401 LB Assen,

(0592) 31 04 24, [info@grootjans.com](mailto:info@grootjans.com).


## Afkortingen

LA linksaf, PS paddenstoel, RA rechtsaf,

RD rechtdoor, **KP** Knooppunt

## Printen

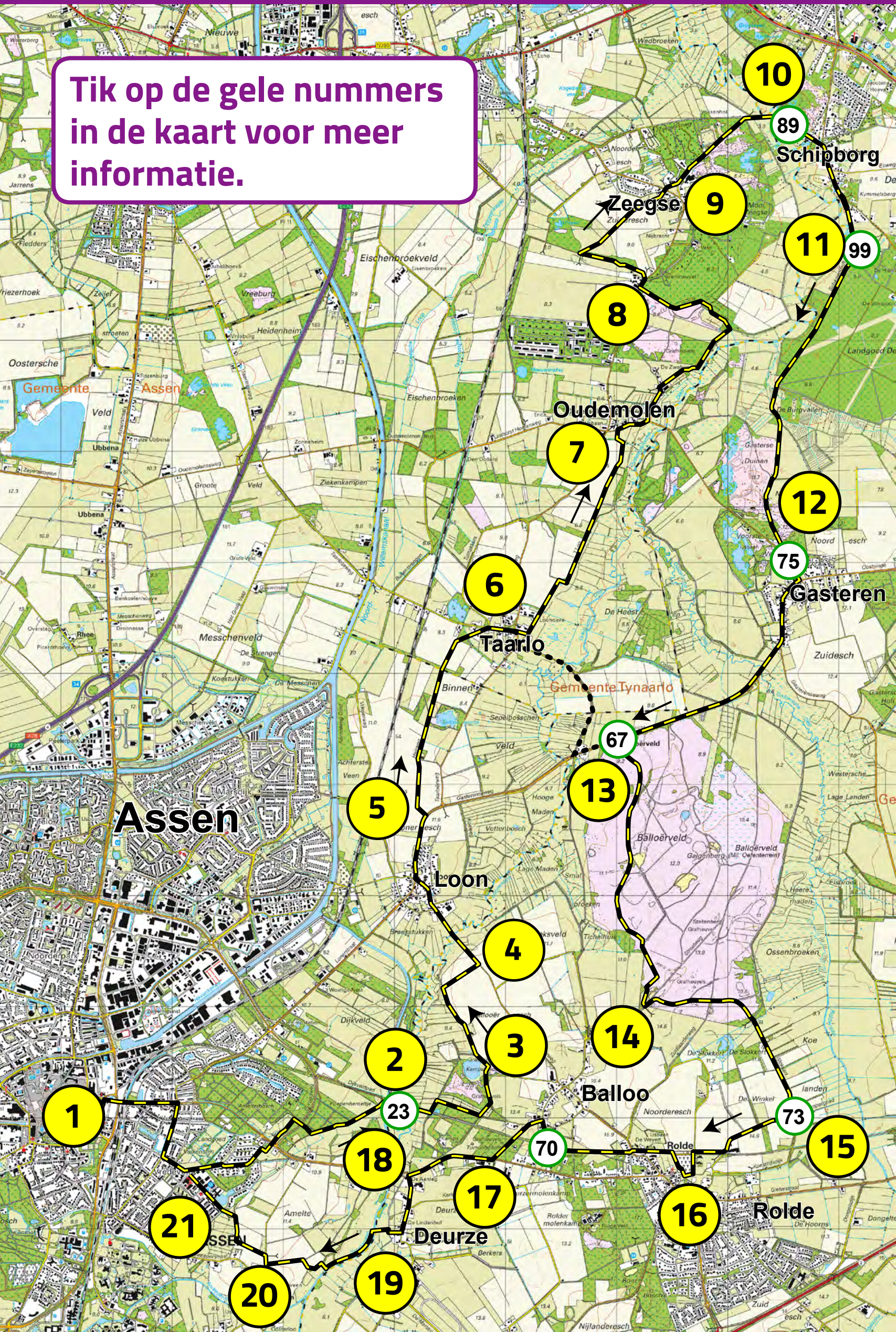
Wilt u deze route printen, kies dan bij Adobe acrobat > printen > meerdere > 4 pagina's per vel.



**Audiotour (7 min)**

# Langs de Drentsche Aa

Tik op de gele nummers in de kaart voor meer informatie.





## Startpunt

kaart

[GPS: 52°59'34.9"N 6°33'53.1"E](#)

**Vanuit startpunt LA Kloosterstraat uit. Rij door de Kloosterstraat (rechts van het Drents Museum).**

**Einde straat linksaf, rechtdoor en aan het eind rechtsaf. Met de bocht mee naar links en bij de verkeerslichten rechtsaf. Rechtdoor de Roldertunnel in. In flauwe bocht in tunnel opgang rechts en daarna links aanhouden.**

**Op de straat gaat u links en daarna eerste straat rechts, Buizerdstraat.**

**Vervolgens moet u eerste straat links hebben, Oosterpark. Op tweede kruising rechtsaf, Pelikaanstraat en vervolgens op het kruispunt links, Vredeveldseweg.**

**Vorbij het bosje gaat u linksaf de Platolaan in, rechts aanhouden naar de Homeruslaan. Neem bijna aan het eind rechts het fietspad richting Balloo. Via twee tunneltjes komt u buiten de stad in het stroomdal van de Drentsche Aa.**

In 1965 werd een verbindingskanaal tussen het 'genormaliseerde' Deurzerdiep en het Noord-Willemskanaal gegraven. Het gevolg van deze ingreep is dat het oorspronkelijke Deurzerdiepje hier in de weilanden weer

helemaal opnieuw moest beginnen.  
De afgelopen jaren is veel energie gestoken in de herinrichting van dit deel van het Nationaal Beek- en Esdorpenlandschap Drentsche Aa. Het Deurzerdiep kronkelt weer als vanouds. Het nieuwe beekdal kan in tijden van overvloedige regenval heel veel extra water bergen.

Het houten vlonderpad brengt u naar het Van Galen-schansje, in Assen doorgaans het Poepenheimeltje genoemd. Het verhaal wil dat het in 1672 opgeworpen werd toen bisschop Bernard van Galen van Munster ofwel 'Bommen Berend' met zijn leger op weg was naar Groningen. 'Poepen' was een Drentse scheldnaam voor Duitsers. Het lijkt overigens waarschijnlijker dat het schansje enkele jaren eerder, namelijk in 1665 door een van de generaals van de bisschop is aangelegd.



**2**

## Poepenhemeltje

kaart

[GPS 52°59'41.9"N 6°36'27.6"E](#)

**Op de driesprong van fietspaden rechtsaf Voorbij de bruggetjes rijdt u langs het oude tracé van de spoorlijn Assen-Stadskanaal. Het fietspad gaat de spoorbaan over en u krijgt spoedig daarna links een weilandje. Neem aan het eind ervan het zandpad linksaf.**

In 1948 kocht Het Drentse Landschap het natuurterrein Kampsheide voor 14 duizend gulden van de familie Oldenhuis Gratama. Daarmee was het het eerste terrein van de stichting. U vindt er heideveldjes, kletsnatte stukken heide, een ven, jeneverbesstruwelen, strubben, natte madelanden, houtwalletjes en oud eiken- en beukenbos, maar Kampsheide is méér dan een 'gewoon' natuurgebied...



Van circa 3500 v. Chr. tot het begin van de jaartelling is dit gebied op de beekdalflank van het Deurzer- en Loonerdiep zo goed als zeker permanent bewoond geweest. Prehistorische graven verraden tot op de dag van vandaag hun aanwezigheid. Daarna verplaatste de menselijke activiteit naar de hogere, zwaardere gronden richting Balloo en Rolde. Op Kampsheide liggen 44 grafheuvels van het Neolithicum tot en met de ijzertijd.

Archeologen vonden er verder een urnenveld en celtic fields, akkertjes uit de ijzertijd.

### **3** **Kampsheide**

**kaart**

**[GPS 52°59'37.4"N 6°37'12.5"E](#)**

**Hou het informatiebord van Het Drentse Landschap aan uw linkerhand en volg rechtdoor het pad tussen Kampsheide en de Ballooër esch. U gaat via het raster het natuurterrein op. Loop rechtdoor (fiets aan de hand). U verlaat Kampsheide via het raster en fietst rechtdoor over het zandpad naar het hunebed.**

Op Kampsheide moet u bij het ven even linksaf het pad een eindje op lopen. Links van het paadje ligt een aantal imposante grafheuvels uit de midden-bronstijd (1800-1100 v.Chr.). Het zijn zogeheten meerperiodenheuvels die

minstens drie keer als begraafplaats zijn gebruikt. Steeds werden de heuvels een stukje hoger en breder.

Het pad brengt u langs Hunebed D16. In 1871 schonk de boermarke van Balloo hem aan de provincie om 'op deze wijze iets bij te dragen om een zoo eerbiedwaardig gedenkteken der grijze oudheid voor de slooping te bewaren en aan de nakomelingschap over te leveren'. De provincie Drenthe heeft het beheer van haar archeologische monumenten in 2000 in erfpacht overgedragen aan Het Drentse Landschap.

Bijzonderheid bij dit hunebed zijn de 'putjes' in de zesde deksteen die in 1987 door de Deense archeoloog Peter Vang Petersen herkend werden als zogeheten cupmarks. Hij had deze raadselachtige tekens vaak gezien op





hunebedstenen in Sleeswijk Holstein en Denemarken. Mogelijk zijn de cupmarks meer dan duizend jaar ná de bouw op de stenen aangebracht. Hunebed D16 is het enige Nederlandse hunebed met deze 'putjes'.

#### 4 **Richting Loon**

kaart

[GPS 53°00'21.5"N 6°37'12.6"E](#)

Het zandpad langs de es komt op de Ballooërweg uit. Ga linksaf naar Loon. Middenin het dorp neemt u rechtsaf de Gasterenseweg

#### 5 **Hunebed Loon**

[GPS 53°01'21.6"N 6°36'45.5"E](#)

In de flauwe bocht gaat u linksaf de ruilverkavelingsweg op, de Heirweg. Voorbij het hunebed wordt het een zandpad.



Hunebed D15 hoog op de Looner esch werd voor het eerst vermeld in de Landbeschrijving van Arend van Slichtenhorst die het had over 'het reusen-bed bij 't Clooster van Assen'. Het bijzondere van dit hunebed is dat zowel de ingangsstenen als de ring van 23 kransstenen nog aanwezig zijn. Op 26 augustus 1869 heeft de boermarke van Loon het hunebed aan de provincie over-gedragen. Spoedig daarna werd besloten om het hunebed te 'restaureren'. Hierbij werd de oorspronkelijke dekheuvel afgegraven, omdat de toenmalige deskundigen dachten dat het stuifzand was..

## 6 Taarlo

kaart

[GPS 53°01'57.5"N 6°37'38.5"E](#)

In Taarlo aangekomen gaat u rechtsaf, dan de weg oversteken en linksaf het fietspad langs 't Loo op.



**7**


## Oudemolen

kaart

[GPS 53°02'58.8"N 6°38'39.0"E](#)

**In Oudemolen RA. Bij paddenstoel Het fietspad komt uit in Oudemolen. U gaat daar rechtsaf en vervolgens linksaf bij paddenstoel 23505, de Molensteeg. Neem vervolgens het fietspad.**

Loop één van de paadjes rechts van het pad even in om het Oudemolensche Diep met eigen ogen te zien: het kronkelende diepje, het heldere water, planten die meebuigen met de stroom, visjes in het water. Staatsbosbeheer maait en hooit deze groenlanden regelmatig om ze verder te verschromelen en zo steeds meer van de oorspronkelijke schraal landvegetatie terug te krijgen.



**8**

## **Zeegster Hoeve**

[kaart](#)

[GPS 53° 03' 40.1" N 6° 38' 38.6" E](#)

Het fietspad komt op de doorgaande weg uit. Hier even rechtsaf richting Zeegse en daarna bij wegwijzer 13500 linksaf het fietspad op. Neem vervolgens op de driesprong het fietspad rechtsaf over de Zuideresch naar Zeegse.

**9**

## **Zeegse**

[GPS 53° 04' 06.1" N 6° 38' 49.4" E](#)

In Zeegse steekt u de weg over. U bent op de Schipborgerweg. Volg deze tot de brug over de Drentsche Aa.

Als u op de brug over de Drentsche Aa in noordelijke richting kijkt, is het moeilijk om je voor te stellen dat halverwege de achttiende eeuw 's winters nog één of twee keer per week een beurtschip heen en weer voer tussen Groningen en Schipborg.

Vroeger had je twee dorpen in Drenthe die in de volksmond Borck heetten: Schipborg en Westerbork. In de middeleeuwen werd Schipborg in de belastingadministratie van de bisschop van Utrecht om verwarring te voorkomen Genneborck genoemd: het Borck dat ginds, ofwel verder weg lag dan Westerbork. De dorpsnaam Schipborg dook in

het midden van de zeventiende eeuw voor het eerst op: het Borck dat je per schip kon bereiken.

## 10 Schipborg

kaart

[GPS 53°04'27.4"N 6°39'43.4"E](#)

Na brug bij **KP 89** rechts aanhouden.  
Op driesprong RA richting **KP 99**.

## 11 Knooppunt 99

[GPS 53°04'02.7"N 6°40'15.1"E](#)

In flauwe bocht bij **KP 99** fietspad RD,  
Schapendrift.

Zet aan het eind van het heideveld aan uw rechterhand ter hoogte van de aluminium wegwijzer naar het hunebed uw fiets even bij het raster om een kijkje in de Gasterse Duinen van Het Drentse Landschap te nemen, een van



de mooiste heide- en stuifzandgebieden van Drenthe. Het terrein ligt ingeklemd tussen het Gastersche Diep en het Anlooër diepje. Hunebed D10 bewijst dat de mens zich al minstens 5000 jaar met de Gasterse Duinen heeft beziggehouden. Interessant zijn de oude karrensporen die nog steeds diepe voren door het heide trekken. Vanaf de middeleeuwen liep een van de belangrijkste verkeersverbindingen van Noord-Nederland door de Gasterse Duinen. Het was een onderdeel van de oude handelsroute van Groningen via Rolde naar Coevorden.

## 12 Gasteren

kaart

[GPS 53° 02' 33.0" N 6° 39' 35.6" E](#)

Einde fietspad LA naar Gasteren. Op de kruising bij **KP 75 RA**. Buiten Gasteren fietspad langs doorgaande weg nemen.



## 13 Balloërveld

kaart

[GPS 53°01'26.1"N 6°38'20.8"E](#)

In flauwe bocht bij **KP 99** fietspad 13  
Voorbij bord Balloërveld bij **KP 67**  
oversteken naar schelpenpad.  
Volg pad tot eind.

Met zijn 370 hectare hoort het Balloërveld tot de grotere Drentse natuurterreinen. De aanwijzing tot militair oefenterrein in 1918 zorgde ervoor dat het veld aan ontginning kon ontsnappen. Net als eerder op Kampsheide en in de Gasterse Duinen heeft ook het Balloërveld een lange geschiedenis van menselijke activiteit. Er liggen meer dan veertig grafheuvels op het veld.



De meeste liggen aan het eind van het schelpenpad aan de zuidkant van het veld. De mensen gaven de hoogste heuvel hier vroeger de naam Mandenberg. Net als door de Gasterse duinen lopen er ook duidelijk zichtbaar een brede rijen karrensporen over het Ballooërveld.

De afgelopen jaren heeft Staatsbosbeheer tal van maatregelen genomen om voor meer openheid op het veld te zorgen. Het grootste deel van de bomen die het zicht op de grafheuvels ontnamen, werden gekapt.

## 14 Schelpenpad

kaart

[GPS 53° 00' 08.6" N 6° 38' 32.2" E](#)

Einde pad bij paddenstoel 64647 schelpenpad LA. Einde pad rechts aanhouden. Pad wordt asfaltweg.

## 15 Koelanden

[GPS 52° 59' 35.3" N 6° 39' 42.5" E](#)

Bij **KP 73** weg RA.

Bij paddenstoel 23510 weg LA.

Na voormalige spoorbaan op driesprong rechts aanhouden.

Op driesprong RA langs hunebedden.





Mooi Drenthe.  
Hunnebed bij Rolde

## 16 Hunebedden Rolde

kaart

[GPS 52°59'25.9"N 6°38'54.7"E](#)

**Vorbij de hunebedden neemt u het fietspad linksaf. Steek de Balloërstraat over en blijf het fietspad volgen.**

De hunebedden D17 en D18 van Rolde horen tot de bekendste Drentse hunebedden. In 1905 stonden de twee samen met de ruïne van Brederode en een paar musea als enige archeologische bezienswaardigheden van Nederland in de beroemde Baedeker-reisgids. In 1847 zette de boermarke van Rolde een advertentie in de krant waarin ze hun twee 'hunnebedden' achter de kerk te koop aanboden. Het rumoer dat hun actie veroorzaakte, zou het begin vormen van een omslag in het denken over de waarde van de

**hunebedden. Uiteindelijk kocht het rijk in 1872 beide hunebedden samen voor een bedrag van 150 gulden.**

**Vorbij de Balloërstraat kunt u na enkele tientallen meters te voet even linksaf de Balloërkuil bekijken. Het verhaal wil dat hier in de Middeleeuwen de Etstoel, het hoogste Drentse rechtscollege in de openlucht vergaderd heeft. Om deze reden kocht de provincie de kuil in 1847.**

**De aankoop was toentertijd omstreden want in Rolde en Balloo wist men te vertellen dat de 'echte' Balloërkuil veel verder naar het westen gelegen heeft. Het zou de Drostenkuil bij de voormalige spoorwegovergang ten westen van Kampsheide zijn geweest. Onderzoek bij de 'officiële' Balloërkuil lijkt hen in het gelijk te stellen, want het zou om een stuifzandkuil gaan die pas aan het eind van de middeleeuwen ontstaan moet zijn.**



**17 Balloo**

[GPS 52° 59' 35.9" N 6° 37' 42.1" E](#)

Fietspad maakt scherpe bocht naar rechts. In Balloo LA en meteen bij **KP 69** weg LA. Op driesprong links aanhouden, Tumuliboslaan.

In 1856 kocht de provincie Drenthe het Tumulibos om de grafheuvels van de ondergang te redden toen er in de buurt op grote schaal ontgonnen werd. De circa dertig grafheuvels in het bos zijn zogeheten brandheuvels uit de ijzertijd. Ze werden opgeworpen op de plaats waar de dode op een brandstapel gecremeerd was.

**18 Tumulibos**

[GPS 52° 59' 24.8" N 6° 37' 18.3" E](#)

Einde laan doorgaande weg oversteken en fietspad RA richting Assen.

Aan de overkant van het bos ligt naast het Tumulibos een hoge grafheuvel in het weiland. Hij wordt de Offerberg genoemd en stamt waarschijnlijk ook uit de ijzertijd. Voorbij de Offerberg ziet u tussen de bomen boerderij Kamps liggen. Met haar gebinten uit de zestiende eeuw hoorde boerderij Kamps ongetwijfeld tot de oudste Drentse boerderijen. 'Hoorde', want Stichting Het



Drentse Landschap was in 2012 amper klaar met de restauratie, toen de boerderij door brandstichting tot de grond toe afbrandde. De stichting heeft de afgelopen jaren geprobeerd boerderij Kamps zou goed mogelijk te reconstrueren. Het Drentse Landschap verhuurt de boerderij als woning. In de stal worden regelmatig culturele activiteiten georganiseerd.

**19** **Deurze**

[kaart](#)

[GPS 52°59'20.3"N 6°36'37.2"E](#)

Bij café De Aanleg gaat u linksaf het dorp Deurze in. Vervolgens neemt u in het dorp bij paddenstoel 23535 het fietspad naar Assen.

**20 Anreep**

[GPS 52°59'01.3"N 6°35'27.6"E](#)

Het fietspad komt op de weg Schieven uit. U gaat even rechts en neemt dan linksaf het betonfietspad dat u naar het eind van de Vredeveldseweg brengt.

**21 Einde**

[GPS 52°59'11.1"N 6°35'07.1"E](#)

De Vredeveldseweg volgen en voorbij het bosje aan uw rechterhand op het kruispunt bij de vijver rechtsaf, Pelikaanstraat. Doorrijden naar rotonde, deze driekwart rond de Roldertunnel is. Na de tunnel rechtdoor en bij de verkeerslichten linksaf. Bocht naar rechts volgen, op driespring links en vervolgens aan het eind van de singelgracht de eerste weg rechts, Kloosterstraat. Via de Kloosterstraat terug naar het startpunt.

# Vakantie bij Het Drentse Landschap?

Stichting Het Drentse Landschap heeft een aantal prachtig gelegen vakantiewoningen in of vlakbij natuurgebieden. Het zijn zéér bijzondere woningen die herinneren aan het Drenthe van weleer.

Wilt u meer weten? Kijk op

[www.drentslandschap.nl/vakantiewoningen](http://www.drentslandschap.nl/vakantiewoningen)

of bel tijdens kantooruren (0592) 30 41 39.

Stichting Het Drentse Landschap

Postbus 83, 9400 AB Assen

(0592) 31 35 52

[info@drentslandschap.nl](mailto:info@drentslandschap.nl)

[www.drentslandschap.nl](http://www.drentslandschap.nl)

Volg ons op:



---

# Het Drentse Landschap

