



Fietsroute 37 km Uffelte Rheebruggen

Tekst: Bertus Boivin / route: Roelof Huisman

Gedurende de hele fietstocht was de westelijke hemel dreigend donker, maar het bleef bij een paar spatten regen. Toen we het er na afloop van de fietstocht met de cafébaas over hadden, wees hij in de verte: 'De bui komt niet over de berg heen'. De berg, dat is de Havelterberg. We fietsten vanmiddag, langs Landgoed Rheebruggen, over het Dwingelderveld, langs de Wapserveensche Aa, door het Westertzand en Oostertzand en langs de Havelterberg. In totaal 37 kilometer, waarvan meer dan 25 kilometer over de mooiste fietspaden.

Informatie over de fietsroute

Lengte fietsroute 37 km

Startpunt Hoek Dorpsstraat/Schoolstraat in Uffelte, knooppunt 50.

Gps-coördinaten startpunt

[52°47'26.5"N 6°16'39.5"E](#)

Door op de gps coördinaten te klikken ziet u het routepunt in Google Maps.

Openbaar vervoer

Zie www.9292ov.nl of bel (0900) 9292.

Fietsverhuur

Vredenburg Bike Totaal, Piet Soerplein 5,
7971 CR Havelte, (0521) 24 14 42


www.vredenburgbiketotaal.nl

Afkortingen

LA linksaf, PS paddenstoel, RA rechtsaf,
RD rechtdoor, **KP** Knooppunt.

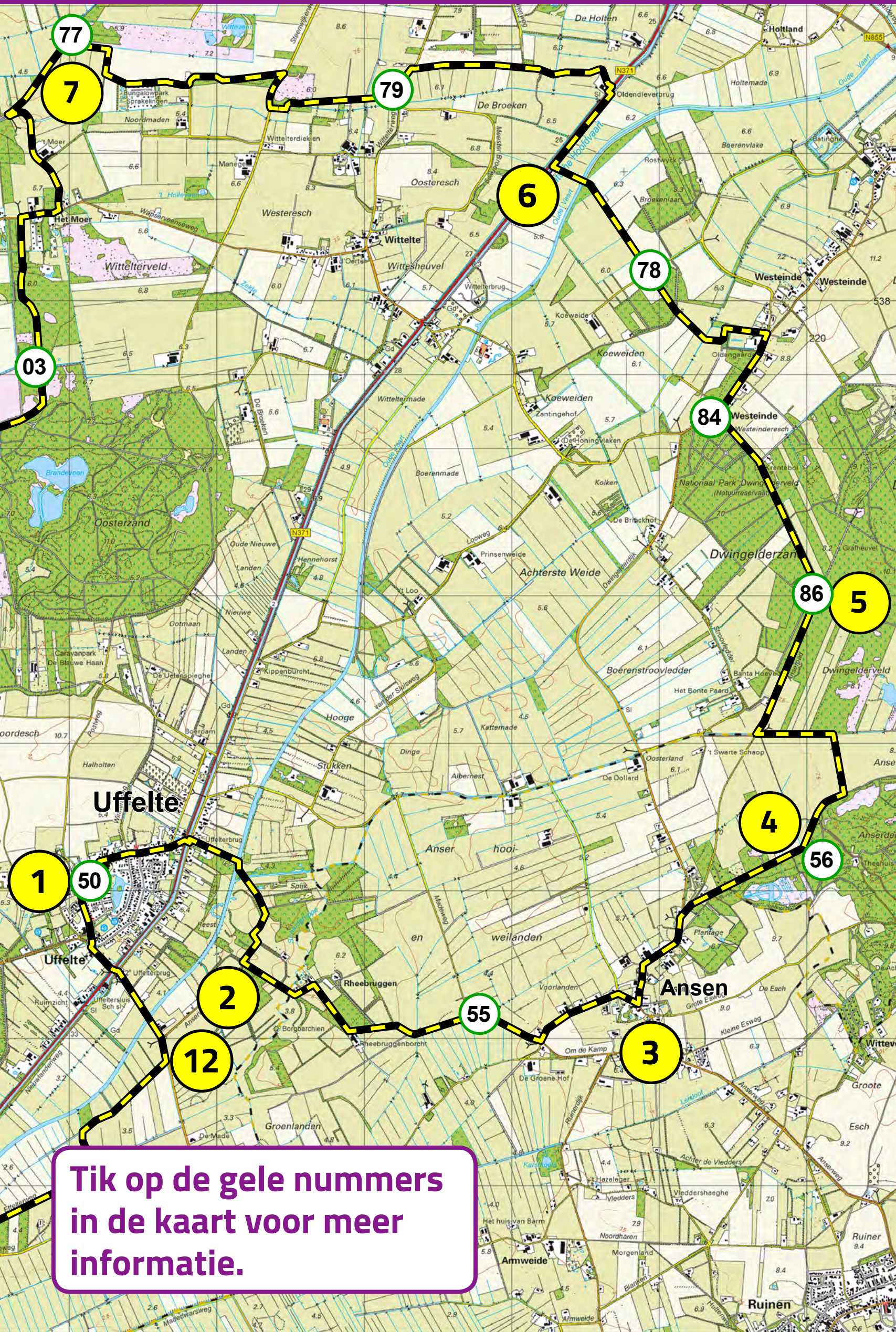
Printen

Wilt u deze route printen, kies dan bij
Adobe acrobat > printen > meerdere >
4 pagina's per vel.

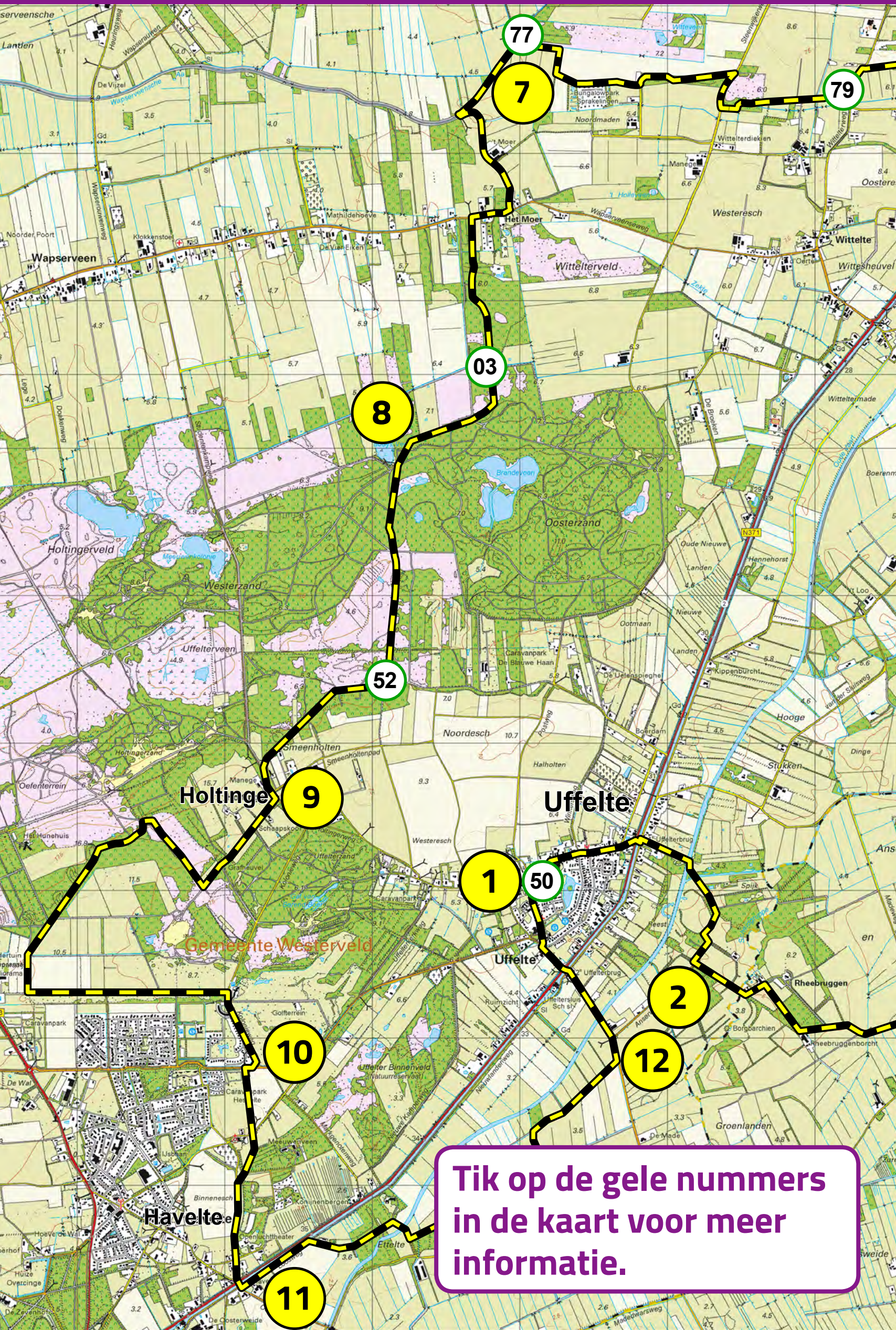


Audiotour (6 min)

Uffelte-Rheebruggen en de bossen 1



Uffelte-Rheebruggen en de bossen 2



1

Oude Vaart

kaart

[GPS: 52°59'09.8" N 6°32'50.3" E](#)

Vanaf kruispunt richting Dwingeloo. Dorpsstraat volgen tot Drentsche Hoofdvaart. De brug over, even LA, dan RA, Reestweg. Na Oude Vaart RA zandpad. Pad volgen tot klinkerweg.

Begin zeventiende eeuw liet Hollandse Compagnie van de Dieverder en Leggeler Smilder venen vanaf Meppel de Dwingelerstroom bevaarbaar maken om hun turf vanuit Hoogersmilde te kunnen afvoeren. Na verloop van tijd ging de beek de Oude Vaart heten. Het was steeds een probleem om voldoende water in de vaart te houden en halverwege de achttiende eeuw liet de Landschap Drenthe ten westen van de Oude Vaart de huidige Drentsche Hoofdvaart aanleggen.



2

Landgoed Rheebruggen

kaart

[GPS: 52°47'07.0"N 6°17'38.9"E](#)

Op klinkerweg LA over Landgoed Rheebruggen. Weg volgen tot KP 55. Hier LA richting Dwingeloo.

Landgoed Rheebruggen werd in de middeleeuwen gesticht aan de oostoever van de Dwingelerstroom. Het werd in 1382 voor het eerst vermeld toen ene Evert van Eshen belasting over 'Rederbroec' aan de bisschop van Utrecht betalen moest. Later was het landgoed enkele eeuwen in bezit van de familie Van den Clooster. Belangrijke bron van inkomsten voor de familie was de verkoop van hout. Begin negentiende eeuw telde Rheebruggen vijf pachtboerderijen. Het huis zelf werd in 1831 afgebroken, toen de eigenaar er geen huurder voor kon vinden.



Als u in de scherpe bocht (bij Rheebruggen 10) naar rechts kijkt, ziet u een klein bergje tussen de bomen liggen: het Borgbarchien. Hier lag in de middeleeuwen een motte: een vluchtheuvel met een houten woontoren. Sinds 1972 is Het Drentse Landschap eigenaar van Landgoed Rheebruggen. Geprobeerd wordt om het landgoedkarakter zo goed mogelijk in stand te houden. Op beheerboerderij Rheebruggen 8 wordt nog ouderwets 'geboerd'. Limousinrunderen beweiden de groenlanden. Hun mest wordt op de akkers van het landgoed ondergeploegd. Het Drentse Landschap verbouwt er haver, rogge en andere gewassen die voornamelijk als wintervoer voor het eigen vee worden gebruikt.



3

Ansen

kaart

[GPS: 52°46'57.6"N 6°20'01.3"E](#)

In Ansen op driesprong RA. Even later bij Kerkdijk LA. Na 100 m na nr. 22 RA, Oude Dwingelerdijk. Na 100 m rechts aanhouden, Grote Veldweg. Einde verharde weg RD fietspad. (U bent nu in het Nationaal Park Dwingelderveld.)

4

Knooppunt 56

[GPS: 52°47'46.1"N 6°21'29.1"E](#)

Einde schelpenfietspad bij KP 56 asfaltpad LA. Bij paddenstoel op driesprong LA. (Als u de heide van het Dwingelderveld wilt zien, kunt u hier het beste een klein stukje rechtsaf gaan.) Op kruising RA over dam richting Dwingeloo, Anserpad.



5 Oldengaerde

kaart

[GPS: 52°49'22.5"N 6°20'48.3"E](#)

Op driesprong fietspaden (KP 86) LA richting Wittelte. Vóór boerderij Olden Hut (KP 84) RA. Na havezate Oldengaerde fietspad LA. Op de kruising (KP 78) RD over Oude Vaart naar Drentsche Hoofdvaart.

Oldengaerde is een van de beste bewaarde Drentse havezaten. In zijn huidige vorm stamt het huis uit 1717. Aalt Willem van Holthe kocht Oldengaerde in 1808. Hij was een van de rijkste en invloedrijkste mannen in Drenthe. Van Holthe was ook de eigenaar van Rheebruggen die het liet afbreken en het hout en de stenen als bouwmateriaal verkocht. Vanaf het fietspad langs het huis ziet u in het park een duiventil op palen. Het houden van duiven was indertijd voorbehouden aan de adel.



6 Drentsche Hoofdvaart

kaart

[GPS: 52° 50' 00.8" N 6° 19' 34.1" E](#)

Bij Drentsche Hoofdvaart RA.

Vervolgens brug over, even RA en dan direct fietspad LA. (NB Dit fietspad eindigt drie keer bij een doorgaande weg!) Einde fietspad (KP 79) op klinkerweg LA en na 150 m RA.

Einde fietspad RA en na 250 m LA.

Einde fietspad LA en direct RA.

7 Wapserveensche Aa

[GPS: 52° 50' 29.7" N 6° 16' 38.1" E](#)

Einde fietspad (KP 77) LA langs sloot, Wapserveensche Aa. Brug over en links aanhouden. Bij KP 03 RA. Na 250 m LA schelpenfietspad richting Uffelte.

Er is weinig van de oorspronkelijke Wapserveensche Aa overgebleven. Tot de 'normalisatie' in de jaren vijftig was het een kronkelend riviertje. Enkele kilometers verderop komt de Wapserveensche Aa samen met de Vledder Aa om als Steenwijker Aa verder te gaan. De Vledder Aa heeft in het Nationaal Park Drents-Friese Wold inmiddels zijn oude meanders teruggekregen. Hopelijk breekt die tijd ook eens weer aan voor de Wapserveensche Aa.

8

Westerzand, Oosterzand

kaart

[GPS: 52°48'56.3"N 6°15'54.9"E](#)

Fietspad volgen tot driesprong fietspaden. LA over rooster richting Uffelte. Einde fietspad (KP 52) RA fietspad richting Havelte.

Bij paddenstoel 30 m verderop RD blijven gaan. Bij volgende paddenstoel (24978-000) LA richting Havelte.

Het fietspad volgt min of meer de grens van het Westertzand en het Oosterzand. Dit is een typisch dekzandlandschap met uitgestoven laagten en hoge zandduinen. Het gebied wordt begraasd met hooglanders. Laagten als het Bosveen en het Brandeveen waren vroeger volgegroeid met veen dat inmiddels grotendeels vergraven is. U kruist het tussen twee hoge wallen gelegen voormalige Uffelter Boervaartje. In de negentiende eeuw werd hierlangs turf uit het Uffelterveen opgehaald en naar de Drentsche Hoofdvaart gebracht.



9

Holtinge

kaart

[GPS: 52.795727, 6.252172](#)

**Fietspad RA langs schaapskooi.
Na scherpe bocht naar rechts op
T-kruising schelpenpaden LA.
Einde schelpenpad LA op verhard
fietspad. Bij Golfclub Havelte RA.**

Links van het pad ligt de schaapskooi van de Holtinger schaapskudde. In het bos is een aantal grafheuvels uit de ijzertijd vrijgemaakt van opslag. Ze stammen uit de laatste eeuwen voor het begin van de jaartelling.

Het zijn zogeheten brandheuvels: de doden werden op een brandstapel gecremeerd waarna over de verbrandingsresten een heuveltje werd opgeworpen ter nagedachtenis aan de dode.

Verderop voelt u bij het rondtrappen van de pedalen dat u over de flanken van de Havelterberg rijdt. In de voorlaatste ijstijd (tussen 250 en 130 duizend jaar geleden) duwden de gletsjers vanuit Scandinavië de grond hier op tot stuwwallen.

Ondanks zijn bescheiden hoogte van 18 meter boven NAP heeft de Havelterberg grote invloed op zijn omgeving. De 'druk' van de berg zorgt voor sterke kwelwaterstromen in de omgeving, met belangrijke gevolgen voor de specifieke flora.

10

Clemenskerk

kaart

[GPS: 52°46'47.1"N 6°14'59.6"E](#)

**Vóór doorgaande weg fietspad RA.
Direct daarna bij paddenstoel LA
richting Havelte. Schelpenpad kruist
klinkerweg. Einde fietspad RD.
Op driesprong links aanhouden.
Op viersprong RA. Op driesprong LA.**

In de middeleeuwen deelden Uffelte en het verdwenen dorp Hesselte (ongeveer ter hoogte van Darp) deze Clemenskerk. Met de bouw ervan werd rond 1300 begonnen. Het dorp Havelte ontwikkelde zich dankzij de aanwezigheid van de kerk en overvleugelde het oude Hesselte.



11

Loosweg

kaart

[GPS: 52°45'57.9"N 6°14'53.4"E](#)

Na oversteken weg en brug LA, Loosweg. Weg buigt naar rechts. Einde weg fietspad volgen. Na Oude Vaart eerste weg LA. Weg wordt zandpad. Op verharde weg RD.

12

Einde

[GPS: 52°46'45.8"N 6°17'10.9"E](#)

Op doorgaande weg LA over Oude Vaart en Drentsche Hoofdvaart. Na brug RD. Na bord Uffelte schuin rechts Schoolstraat naar startpunt.



Vakantie bij Het Drentse Landschap?

Stichting Het Drentse Landschap heeft een aantal prachtig gelegen vakantiewoningen in of vlakbij natuurgebieden. Het zijn zéér bijzondere woningen die herinneren aan het Drenthe van weleer.

Wilt u meer weten? Kijk op

www.drentslandschap.nl/vakantiewoningen

of bel tijdens kantooruren (0592) 30 41 39.

Stichting Het Drentse Landschap

Postbus 83, 9400 AB Assen

(0592) 31 35 52

info@drentslandschap.nl

www.drentslandschap.nl

Volg ons op:



Het Drentse Landschap

